



СЕЛЬСКОЕ ПОСЕЛЕНИЕ
УЗЮКОВО
МУНИЦИПАЛЬНОГО РАЙОНА
СТАВРОПОЛЬСКИЙ
САМАРСКОЙ ОБЛАСТИ

Вестник

сельского поселения УЗЮКОВО

№16 (027),
1 ноября 2019 г.

АДМИНИСТРАЦИЯ СЕЛЬСКОГО ПОСЕЛЕНИЯ УЗЮКОВО
МУНИЦИПАЛЬНОГО РАЙОНА СТАВРОПОЛЬСКИЙ
САМАРСКОЙ ОБЛАСТИ

ПОСТАНОВЛЕНИЕ № 49 от 1 ноября 2019 года

О ПРОВЕДЕНИИ ПУБЛИЧНЫХ СЛУШАНИЙ ПО ПРОЕКТУ ПЛАНИРОВКИ И ПРОЕКТУ МЕЖЕВАНИЯ ТЕРРИТОРИЙ ПОД РАЗМЕЩЕНИЕ ЛИНЕЙНОГО ОБЪЕКТА

В соответствии с Федеральным законом от 06.10.2003 года № 131 - ФЗ «Об общих принципах организации местного самоуправления в Российской Федерации», Положением «О публичных слушаниях в селении Узюково муниципального района Ставропольский Самарской области», утвержденным Решением Собрания Представителей сельского поселения Узюково муниципального района Ставропольский Самарской области от 05 марта 2010 года № 4, руководствуясь Уставом сельского поселения Узюково муниципального района Ставропольский Самарской области и правилами землепользования и застройки (ПЗЗ), утвержденным решением Собрания представителей сельского поселения Узюково муниципального района Ставропольский Самарской области № 31 от 30.12.2013 года, Федеральным законом № 130 - ФЗ от 29.12.2004 года «О введении в действие Градостроительного кодекса Российской Федерации» ПОСТАНОВЛЯЮ:

1. Провести публичные слушания по проекту планировки и проекту межевания территории под размещение линейного объекта «Техническое перевооружение сети газоснабжения Ставропольского района. Технологическое присоединение к газораспределительной сети 18-ти жилых домов, расположенных в с.п. Узюково, ул. Северная. Газопровод высокого давления 1 кат. от существующего г/да в/д d=100мм, проложенному от ГК-2 до ГРП-143 с. Узюково, газопровод среднего и низкого давления, 2ШГРП», в отношении территории, находящейся в границах: Самарская область, муниципальный район Ставропольский, сельское поселение Узюково, село Узюково, от участка №42-А до участка №49/А по улице Саворной.
2. Срок проведения публичных слушаний по проекту планировки и проекту межевания территории устанавливается календарными датами с 11.11.2019 года по 10.12.2019 года.
3. Органом, уполномоченным на организацию и проведение публичных слушаний в соответствии с настоящим постановлением, является Администрация сельского поселения Узюково муниципального района Ставропольский Самарской области.
4. Администрации сельского поселения Узюково, муниципального района Ставропольский, Самарской области обеспечить организацию выставок, экспозиций демонстрационных материалов в месте проведения публичных слушаний (место ведения протокола публичных слушаний) и в местах проведения мероприятий по информированию жителей поселения.
5. Место проведения публичных слушаний (место ведения протокола публичных слушаний) в здании администрации сельского поселения Узюково муниципального района Ставропольский Самарской области, расположенном по адресу: 445131, Самарская область, муниципальный район Ставропольский, сельское поселение Узюково, село Узюково, улица Полевая, 10.
6. Провести мероприятие по информированию жителей поселения по вопросу публичных слушаний: 18.11.2019 года в 10:00 по адресу: 445131, Самарская область, муниципальный район Ставропольский, сельское поселение Узюково, село Узюково, улица Полевая, 10.
7. Прием замечаний и предложений от жителей поселения и иных заинтересованных лиц по проекту планировки и проекту межевания линейного объекта осуществляется по адресу, указанному в пункте 5 настоящего постановления в рабочие дни с 8 часов до 16 часов.
8. Прием замечаний и предложений от жителей поселения и иных заинтересованных лиц по проекту планировки и проекту межевания линейного объекта осуществляется по адресу, указанному в пункте 5 настоящего постановления в рабочие дни с 8 часов до 16 часов.
9. Назначить лицом, ответственным за ведение протокола публичных слушаний, протоколов мероприятий по информированию жителей поселения по вопросу публичных слушаний Пестрякову Венеру Ильдаровну.
10. Опубликовать настоящее постановление в районной газете «Вестник сельского поселения Узюково» и на официальном сайте поселения <http://uzukovo.stavrspp.ru>, опубликовать результаты проведения публичных.
11. Проект планировки и проект межевания территории под размещение линейного объекта (обосновывающие материалы и графические схемы) являются приложением к настоящему постановлению и подлежат публикации в газете «Вестник сельского поселения Узюково» и на официальном сайте поселения Узюково <http://uzukovo.stavrspp.ru>, с целью ознакомления и информирования населения по вопросу публичных слушаний.
12. Контроль за исполнением настоящего постановления возложить на главу сельского поселения Узюково муниципального района Ставропольский Самарской области С.Д. Бугайца.

Глава сельского поселения Узюково С.Д. Бугайца



ДОКУМЕНТАЦИЯ ПО ПРОЕКТУ ПЛАНИРОВКИ И ПРОЕКТУ МЕЖЕВАНИЯ ТЕРРИТОРИЙ ПОД РАЗМЕЩЕНИЕ ЛИНЕЙНОГО ОБЪЕКТА:

«ТЕХНИЧЕСКОЕ ПЕРЕОБОРУЖЕНИЕ СЕТИ ГАЗОСНАБЖЕНИЯ СТАВРОПОЛЬСКОГО РАЙОНА. ТЕХНОЛОГИЧЕСКОЕ ПРИСОЕДИНЕНИЕ К ГАЗОРАСПРЕДЕЛИТЕЛЬНОЙ СЕТИ 18-ТИ ЖИЛЬНЫХ ДОМОВ, РАСПОЛОЖЕННЫХ В С.П. УЗЮКОВО, УЛ. СЕВЕРНАЯ. ГАЗОПРОВОД ВЫСОКОГО ДАВЛЕНИЯ 1 КАТ. ОТ СУЩЕСТВУЮЩЕГО Г/ДА В/Д D=100MM, ПРОЛОЖЕННОМУ ОТ ГК-2 ДО ГРП-143 С. УЗЮКОВО, ШГРП, ГАЗОПРОВОД НИЗКОГО ДАВЛЕНИЯ»

Книга 1. Основная часть проекта планировки территории
Раздел 1. Проект планировки территории. Графическая часть
Раздел II. Положение о размещении линейного объекта

Самара 2019г.

Экз. № _____

ОБЩЕСТВО С ОГРАНИЧЕННОЙ ОТВЕТСТВЕННОСТЬЮ «ГЕОМАСТЕР»

Специальность в области проектирования, кадастровых работ, которые оказывают влияние на безопасность объектов капитального строительства от 21.09.2015. ИСРО-01-И. № 0814-4
Договор № _____ от _____
Заказчик: ООО «СВБ».

ДОКУМЕНТАЦИЯ ПО ПРОЕКТУ ПЛАНИРОВКИ И ПРОЕКТУ МЕЖЕВАНИЯ ТЕРРИТОРИЙ ПОД РАЗМЕЩЕНИЕ ЛИНЕЙНОГО ОБЪЕКТА:

«ТЕХНИЧЕСКОЕ ПЕРЕОБОРУЖЕНИЕ СЕТИ ГАЗОСНАБЖЕНИЯ СТАВРОПОЛЬСКОГО РАЙОНА. ТЕХНОЛОГИЧЕСКОЕ ПРИСОЕДИНЕНИЕ К ГАЗОРАСПРЕДЕЛИТЕЛЬНОЙ СЕТИ 18-ТИ ЖИЛЬНЫХ ДОМОВ, РАСПОЛОЖЕННЫХ В С.П. УЗЮКОВО, УЛ. СЕВЕРНАЯ. ГАЗОПРОВОД ВЫСОКОГО ДАВЛЕНИЯ 1 КАТ. ОТ СУЩЕСТВУЮЩЕГО Г/ДА В/Д D=100MM, ПРОЛОЖЕННОМУ ОТ ГК-2 ДО ГРП-143 С. УЗЮКОВО, ШГРП, ГАЗОПРОВОД НИЗКОГО ДАВЛЕНИЯ»

Книга 1. Основная часть проекта планировки территории
Раздел 1. Проект планировки территории. Графическая часть
Раздел II. Положение о размещении линейного объекта

Главный инженер проекта _____ Р.А. Барав
Самара 2019 год.



СПРАВКА

Проект планировки и проект межевания территории под размещение линейного объекта «Техническое перевооружение сети газоснабжения Ставропольского района. Технологическое присоединение к газораспределительной сети 18-ти жилых домов, расположенных в с.п. Узюково, ул. Северная. Газопровод высокого давления 1 кат. от существующего г/да в/д d=100мм, проложенному от ГК-2 до ГРП-143 с. Узюково, ШГРП, газопровод низкого давления выполнен на основании документов территориального планирования, положения о территориальном планировании сельского поселения Узюково муниципального района Ставропольский Самарской области, в соответствии с техническими регламентами, государственными нормами, правилами, стандартами, исходными данными, заданием на проектирование, а также техническими условиями и требованиями, выданными органами государственного надзора (контроля) и заинтересованными организациями при согласовании исходно-разрешительной документации; предусматривает мероприятия, обеспечивающие пожарную безопасность объекта, защиту населения и устойчивую работу объекта в чрезвычайных ситуациях, защиту окружающей природной среды при его эксплуатации и отвечает требованиям Градостроительного Кодекса Российской Федерации.

Г.И. Барав Р.А.
2019 г.

Проект планировки территории	2
------------------------------	---

Состав документации по планировке территории

Обозначение	Наименование	Шифр
Книга 1. Основная часть проекта планировки территории	Раздел I. Проект планировки территории. Графическая часть.	ППТ-1
	Раздел II. Положение о размещении линейного объекта.	
	Раздел III. Материалы по обоснованию проекта планировки территории.	
Книга 2. Проект планировки территории. Материалы по обоснованию	Раздел IV. Материалы по обоснованию проекта планировки территории. Пояснительная записка	ППТ-2
	Раздел V. Проект межевания территории. Основная часть. Материалы по обоснованию.	
Книга 3. Проект межевания территории		ПМТ

Проект планировки территории	3
------------------------------	---

СОДЕРЖАНИЕ

Книга 1. Основная часть проекта планировки территории.

Общие положения

Раздел 1. Проект планировки территории. Графическая часть.

1. Чертеж красных линий. Масштаб 1:500;
2. Чертеж границ зон планируемого размещения линейных объектов, Масштаб 1:500;

Раздел II. Положение о размещении линейного объекта.

- а) наименование, основные характеристики (категория, протяженность, проектная мощность, прогностическая способность, грузонапряженность, интенсивность движения) и назначение планируемых для размещения линейных объектов;
- б) перечень субъектов Российской Федерации, перечень муниципальных районов, городских округов в составе субъектов Российской Федерации, перечень поселений, населенных пунктов, внутригородских территорий городов федерального значения, на территориях которых устанавливаются зоны планируемого размещения линейных объектов;
- в) перечень координат характерных точек границ зон планируемого размещения линейного объекта;
- г) перечень координат характерных точек границ зон планируемого размещения линейных объектов, подлежащих передаче (переоборудованию) из зон планируемого размещения линейных объектов;
- д) предельные параметры разрешенного строительства, реконструкции объектов капитального строительства, входящих в состав линейных объектов в границах зон их планируемого размещения;
- е) информация о необходимости осуществления мероприятий по защите окружающих объектов капитального строительства (зданий, строений, сооружений, объектов, строительство которых не завершено), существующих и строящихся на момент подготовки проекта планировки территории, а также объектов капитального строительства, планируемых к строительству в соответствии с ранее утвержденной документацией по планировке территории, от возможного негативного воздействия в связи с размещением линейных объектов;
- ж) информация о необходимости осуществления мероприятий по сохранению объектов культурного наследия от возможного негативного воздействия в связи с размещением линейных объектов;
- з) информация о необходимости осуществления мероприятий по охране окружающей среды;
- и) информация о необходимости осуществления мероприятий по защите территории от чрезвычайных ситуаций природного и техногенного характера, в том числе по обеспечению пожарной безопасности и гражданской обороны.

Приложения:

1. Перечень мероприятий по гражданской обороне, мероприятий по предупреждению чрезвычайных ситуаций природного и техногенного характера
2. Постановление администрации сельского поселения Узюково муниципального района Ставропольский Самарской области № 31 от 18.07.2019 г. «О подготовке проекта планировки территории и проекта межевания территории под размещение линейного объекта» «Техническое перевооружение сети газоснабжения Ставропольского района. Технологическое присоединение к газораспределительной сети 18-ти жилых домов, расположенных в с.п. Узюково, ул. Северная. Газопровод высокого давления 1 кат. от существующего г/да в/д d=100мм, проложенному от ГК-2 до ГРП-143 с. Узюково, ШГРП, газопровод низкого давления»
3. Материалы публичных слушаний

Проект планировки территории	4
------------------------------	---

Протокол проведения публичных слушаний по обоснованию проекта планировки территории с проектом межевания в его составе для проектирования и строительства объекта ООО «СВБ» «Техническое перевооружение сети газоснабжения Ставропольского района. Технологическое присоединение к газораспределительной сети 18-ти жилых домов, расположенных в с.п. Узюково, ул. Северная. Газопровод высокого давления 1 кат. от существующего г/да в/д d=100мм, проложенному от ГК-2 до ГРП-143 с. Узюково, ШГРП, газопровод низкого давления от г. _____ 2019г.

Проект планировки территории	5
------------------------------	---

Книга 1. Основная часть проекта планировки территории

Общие положения

Основание для разработки проекта:

- «Градостроительный кодекс Российской Федерации» от 29.12.2004 N 190-ФЗ (ред. от 27.06.2019) (в изм. и доп., вступ. в силу с 01.07.2019);
- Статья 28 Федерального закона №111-ФЗ от 06.10.2001г. «Об общих принципах организации местного самоуправления в РФ»;
- Техническое задание «Техническое перевооружение сети газоснабжения Ставропольского района. Технологическое присоединение к газораспределительной сети 18-ти жилых домов, расположенных в с.п. Узюково, ул. Северная. Газопровод высокого давления 1 кат. от существующего г/да в/д d=100мм, проложенному от ГК-2 до ГРП-143 с. Узюково, ШГРП, газопровод низкого давления»;
- Постановление администрации сельского поселения Узюково муниципального района Ставропольский Самарской области № 31 от 18.07.2019 г. «О подготовке проекта планировки территории и проекта межевания территории под размещение линейного объекта» «Техническое перевооружение сети газоснабжения Ставропольского района. Технологическое присоединение к газораспределительной сети 18-ти жилых домов, расположенных в с.п. Узюково, ул. Северная. Газопровод высокого давления 1 кат. от существующего г/да в/д d=100мм, проложенному от ГК-2 до ГРП-143 с. Узюково, ШГРП, газопровод низкого давления»;
- Правила землепользования и застройки сельского поселения Узюково муниципального района Ставропольский Самарской области. Утверждены Решением Собрания представителей сельского поселения Узюково муниципального района Ставропольский Самарской области от 30.12.2013 года № 31.

Генеральный план сельского поселения Узюково муниципального района Ставропольский Самарской области

В соответствии с техническим заданием на проектирование в проекте планировки и проекте межевания рассматривается территория под строительство общей площадью: **2 389 кв.м.**

в том числе в аренду на период эксплуатации газопровода общей площадью: **67 кв.м.**

Проект разработан на основании:

- Градостроительный кодекс Российской Федерации (№190-ФЗ от 29.12.2004);
- Федеральный закон «О введении в действие Градостроительного кодекса Российской Федерации» (№191 - ФЗ от 29.12.2004);
- Федеральный закон «О внесении изменений в Градостроительный кодекс Российской Федерации» (№191 - ФЗ от 29.12.2004);

Проект планировки территории	6
------------------------------	---

Федерации и отдельные законодательные акты РФ» (№212-ФЗ от 24.11.2006).

- Земельный кодекс Российской Федерации (№136-ФЗ от 25.10.2001).
- Лесной кодекс Российской Федерации (№260-ФЗ от 04.12.2006).
- Водный кодекс Российской Федерации (№71-ФЗ от 03.06.2006)
- Федеральный закон «Об объектах культурного наследия (памятников истории и культуры) народов Российской Федерации» (№73-ФЗ от 25.06.2002).
- Федеральный закон «Об общих принципах организации местного самоуправления в Российской Федерации» (№131-ФЗ от 06.10.2003).
- Федеральный закон «Об автомобильных дорогах и о дорожной деятельности в Российской Федерации и о внесении изменений в отдельные законодательные акты Российской Федерации» (№257-ФЗ от 18 октября 2007 года).
- Статья 28 Федерального закона №131-ФЗ от 06.10.2003г. «Об общих принципах организации местного самоуправления в РФ».
- Постановление администрации сельского поселения Узюково муниципального района Самарской области № 31 от 18.07.2019 г. «О подготовке проекта планировки территории и проекта межевания территории под размещение линейного объекта: «Техническое перевооружение сети газоснабжения Самарского района. Технологическое присоединение в газораспределительной сети 18-ти жилых домов, расположенных в с.п. Узюково, ул. Северная Газорезки высокого давления 1 кат. от существующей г/д в/д ф=106мм, прокладываемой от ГК-2 до ГРП-143 с. Узюково, ШПРП, газопровода низкого давления».

Генеральный план сельского поселения Узюково муниципального района Самарской области

Строительные нормы и правила

- СНиП 2.07.01-89* «Градостроительство. Планировка и застройка городских и сельских поселений».
- СНиП 2.02.01-83* «Основоание зданий и сооружений».
- СНиП 2.04.03-85 «Канализация, наружные сети и сооружения».
- СНиП 2.04.02-84* «Водоснабжение. Наружные сети и сооружения».
- СНиП 2.06.15-85 «Инженерная защита территорий от затопления и подтопления».
- СНиП 32-01-95 «Автомобильные дороги шириной 1520 мм».
- СНиП 2.05.02-85 «Автомобильные дороги».

Проект планировки территории	7
------------------------------	---

Раздел II. Положение о размещении линейного объекта

а) наименование, основные характеристики (категория, протяженность, проектная мощность, проектная способность, грузонапряженность, типичность движения) и название планируемых для размещения линейных объектов

Проектируемый объект, именуемый «Техническое перевооружение сети газоснабжения Самарского района. Технологическое присоединение в газораспределительной сети 18-ти жилых домов, расположенных в с.п. Узюково, ул. Северная Газорезки высокого давления 1 кат. от существующей г/д в/д ф=106мм, прокладываемой от ГК-2 до ГРП-143 с. Узюково, ШПРП, газопровода низкого давления», предназначено для присоединения в газораспределительной сети 18-ти жилых домов расположенных в с.п. Узюково.

Все проектируемые сооружения строятся и вводятся в эксплуатацию единым комплексом без деления на этапы.

Проект реализуется

- проектная газоснабжения высокого давления от места приема в стальной подземный газопровод высокого давления Р=1,2МПа Ду100, прокладываемый от ГК-2 до ГРП-143 с. Узюково, до ввода в проектируемый ШПРП (ГРПШ-1В-04М-2ПВ);
- установка ШПРП (ГРПШ-1В-04М-2ПВ) в районе ж.д. №459 по ул.Северной;
- прокладка газопровода низкого давления от проектируемого ШПРП (ГРПШ-1В-04М-2ПВ).

Давление газа в точке присоединения 0,57МПа (см. Технические условия ООО «СВК» №Т-14/10550-17 от 10.04.2018 г.).

Проектируемый газопровод высокого давления Р=1,2МПа предусматривается подземным способом из стальной трубы ø98х3,5, ø73х3,5 по ГОСТ 10704-91 со стальной шарой 20 по ГОСТ 1059-88.

Участок подземного газопровода монтируется из стальных электросварных прямолинейных труб ø73х3,5 ГОСТ 10704-91 со стальной шарой 20 по ГОСТ 10705-80.

Объект технического регулирования идентифицирован в качестве сети газораспределения по территории населенного пункта с давлением, не превышающим 1,2 МПа.

Установка оптоволоконной арматуры на газопровод высокого давления Р=1,2МПа предусматривается

- в месте приема установить стальной подземный шаровой кран FLD Ду80 под ковер и ограждение.

Проектируемый газопровод низкого давления предусматривается подземным способом из полипропиленовых труб ПЭ100 ГАЗ SDR11 ø110x10,0 по ГОСТ Р 50838-2009 с идентификационным

Проект планировки территории	10
------------------------------	----

Перечень земельных участков, отводимых на временное пользование на период строительства

Уч. №	Обозначение земельного участка	З. кадастр	Категория земель	Вид временного использования	Проектная мощность земельного участка
1	63.32.1400303.201	2389	Земли населенных пунктов	Для размещения линейного объекта «Техническое перевооружение сети газоснабжения Самарского района. Технологическое присоединение в газораспределительной сети 18-ти жилых домов, расположенных в с.п. Узюково, ул. Северная Газорезки высокого давления 1 кат. от существующей г/д в/д ф=106мм, прокладываемой от ГК-2 до ГРП-143 с. Узюково, ШПРП, газопровода низкого давления»	Земля государственной собственности на территории не предназначена

Итого: 2 389

Площадь земельных участков, отводимых на постоянное пользование на период эксплуатации газопровода составляет 67 кв.м.

Перечень земельных участков, отводимых на постоянное пользование

Итого кв.м/догов	Назначение земельных участков	Назначение объектов	Площадь, кв.м
1	Газопровод под ШПРП, подземный стальной шаровой кран, подземный оптоволоконный кабель с выводом из ковера, оптоволоконный кабель	ШПРП, подземный стальной шаровой кран, подземный оптоволоконный кабель, оптоволоконный кабель	65,90
2	Газопровод под оптоволоконный кабель	Оптоволоконный кабель	1,00
3	Газопровод под оптоволоконный кабель с выводом из ковера - стальной шаровой кран	Оптоволоконный кабель с выводом из ковера - стальной шаровой кран	1,00

Итого: 67,90

б) перечень субъектов Российской Федерации, перечень муниципальных районов, городских округов в составе субъектов Российской Федерации, перечень населенных пунктов, интрагородных территорий городов федерального значения, на территориях которых устанавливаются зоны планировки размещения линейных объектов

В административном отношении проектируемый объект располагается в одном административно-муниципальном образовании с/Узюково Волжского района Самарской области

Проект планировки территории	14
------------------------------	----

- СП 62.13390.2010 «Газораспределительные системы»;
- СП 11-102-97 «Инженерно-экологические планировки для строительства»;
- СНиП 11-04-2003 «Инструкция по оценке работ, согласованию, экспертизе и утверждению градостроительной документации и др.

Санитарные правила и нормы (СанПиН):

- СанПиН 2.2.1.21.1.1206-01 «Санитарно-защитные зоны и санитарная классификация предприятий, сооружений и иных объектов»;
- СанПиН 2.1.4.1116-02 «Зоны санитарной охраны источников водоснабжения и водопользователей питьевого назначения»;
- СанПиН 2971-84 «Санитарные правила и нормы защиты населения от воздействия электромагнитного поля, создаваемого искусственными линиями электропередачи (ВЛ) переменного тока промышленной частоты»;

При проектировании учтены следующие материалы:

Генеральный план сельского поселения Узюково муниципального района Самарской области; положение о территориальном планировании; карта функциональных зон сельского поселения Узюково муниципального района Самарской области;

Использованы следующие материалы, предельно допустимые Захватачи:

- топографическая съемка, М 1:500;
- исходно-проектная документация, включающая описание cadastral учета, согласования заинтересованных организаций, технические условия и др.

Трассы проекта приняты в соответствии с техническим заданием на проектирование; При осуществлении территориального планирования в числе прочих мероприятий учтены мероприятия территориального планирования Схемы территориального планирования Самарской области.

Целью разработки проекта планировки является:

- обеспечение устойчивого развития территории, выделение элементов планировочной структуры, установление границ земельных участков, предназначенных для строительства линейного объекта ООО «СВК»: «Техническое перевооружение сети газоснабжения Самарского района. Технологическое присоединение в газораспределительной сети 18-ти жилых домов, расположенных в с.п. Узюково, ул. Северная Газорезки высокого давления 1 кат. от существующей г/д в/д ф=106мм, прокладываемой от ГК-2 до ГРП-143 с. Узюково, ШПРП, газопровода низкого давления»;

Проект планировки территории	8
------------------------------	---

проектируется не менее 2,7. Участки подземного газопровода монтируются из стальных электросварных прямолинейных труб ø73х3,5 ГОСТ 10704-91 со стальной шарой 20 по ГОСТ 10705-80.

Объект технического регулирования (газопровод низкого давления) идентифицирован в качестве сети газораспределения по территории населенного пункта с давлением, не превышающим 1,2 МПа.

Установка оптоволоконной арматуры на газопровод низкого давления предусматривается

- на расстоянии 5,0м от проектируемого ШПРП (ГРПШ-1В-04М-2ПВ) установить подземный шаровой кран Ду110 фирмы Fitelec с выводом из ковера управления под ковер;

По трассе проектируемого газопровода имеются следующие пересечения с существующими сооружениями:

- газопровод высокого давления;
- водопровод;
- д/д

Так же имеется пересечение с границей охранной зоны объекта «Зона с особыми условиями использования территории Охранная зона объекта электросетевого хозяйства. Сооружение - часть линии электропередачи (ЛЭП) Ф-6 ИС Узюково, линейный район 7536, неподалеку Самарская область, Самарский район, с Узюково (см. раздел III. Материалы по обоснованию проекта планировки территории. Графическая часть. Схема границ зон с особыми условиями использования территории).

Перенос и переустройство существующих сооружений при строительстве данного проектируемого объекта не требуется.

Техико-экономические показатели

№	Наименование показателей	Ед. изм.	Количество	Примечание
Газопровод высокого давления Р=1,2МПа				
1	Давление в месте ввода	МПа	0,57	
2	Расход газа	м³/ч	95,0	
3	Протяженность стального газопровода стальной шарой 20 ø73х3,5 (выделено)	м	4,4	ГОСТ 10704-91
4	Протяженность стального газопровода стальной шарой 20 ø73х3,5 (выделено)	м	4,4	ГОСТ 10704-91
5	Протяженность стального газопровода стальной шарой 20 ø73х3,5 (выделено)	м	0,2	ГОСТ 10704-91
ШПРП (ГРПШ-1В-04М-2ПВ)				
6	ШПРП 2-хосевая установка регулируемая (1 с регулятором РДР-250 (с резервной ветвью))			

Проект планировки территории	12
------------------------------	----

а) перечень координат характерных точек границы зоны планировки размещения линейного объекта

Ввод точки	Длиновыносной шаг	Длина участка, м	X	Y
1	147° 50' 11"	10,0	437213,25	142828,11
2	215° 40' 30"	14,0	437214,49	142825,41
3	327° 30' 38"	2,0	437208,60	142821,59
4	329° 21' 49"	1,4	437209,69	142820,51
5	139° 30' 39"	0,2	437208,36	142819,38
6	44° 50' 40"	0,26	437207,88	142819,38
7	57° 49' 59"	0,1	437206,72	142819,38
8	55° 52' 54"	10,5	437164,31	142826,25
9	312° 14' 23"	3,0	437175,62	142826,25
10	54° 47' 39"	2,4	437213,45	142826,07
11	162° 57' 52"	1,0	437207,82	142826,07
12	55° 52' 54"	6,5	437175,24	142821,32
13	347° 40' 20"	24,1	437170,20	142826,31
14	329° 26' 17"	2,0	437182,56	142826,17
15	58° 40' 38"	2,4	437194,57	142820,04
16	144° 41' 45"	3,0	437209,69	142820,74
17	54° 47' 11"	20,8	437194,33	142826,18
18	329° 21' 49"	2,4	437209,69	142821,52
19	54° 37' 44"	4,2	437215,55	142820,58
20	144° 13' 38"	2,0	437213,00	142820,44
21	54° 30' 30"	8,0	437213,59	142820,17
22	82° 9' 59"	12,1	437218,43	142820,44
23	148° 47' 59"	6,0	437209,69	142820,61
24	314° 30' 38"	13,1	437184,53	142824,33
25	215° 40' 30"	8,0	437213,04	142820,53
26	329° 17' 38"	2,0	437208,36	142820,66

Площадь участка = 2 389 кв. м

Проект планировки территории	16
------------------------------	----

Раздел I. Проект планировки территории. Графическая часть.

определение в соответствии с утвержденными нормативами градостроительного проектирования размеров и границ участков территории общего пользования, смен (обеспечение при осуществлении градостроительной деятельности безопасности и благоприятных условий жизнедеятельности человека, ограничения негативного воздействия хозяйственной и иной деятельности на окружающую среду и обеспечение охраны и рационального использования природных ресурсов в интересах настоящего и будущего поколений);

создание условий для устойчивого развития территории, сохранения окружающей природной среды и объектов культурного наследия (памятников истории и культуры) народов Российской Федерации;

определение назначения территории, исходя из совокупности социальных, экономических, экологических и иных факторов;

создание условий для повышения инвестиционной привлекательности;

- мониторинг, актуализация и комплексный анализ градостроительного, пространственного и социально-экономического развития территории;
- стимулирование жилищного и коммунального строительства, деловой активности и инновационных проектов;
- обеспечение соблюдения прав и законных интересов физических и юридических лиц, в том числе правообладателей земельных участков и объектов капитального строительства, находящихся в границах проектируемой территории.

Проект планировки территории	9
------------------------------	---

Земельный участок, отводимый под размещение проектируемых объектов, располагается на земельном участке, собственником которого является муниципалитет.

Плоско отвод под строительство проектируемых сооружений особой подготовки территории не требуется.

Границы плоского отвода обозначаются на местности опознавательными знаками, расположенными на углах поворота трассы и на прилегающих участках в пределах прямой видимости.

Рельеф участка под строительство относительно ровный, спланированный, поэтому ограничений и работ по созданию специальных мероприятий при строительстве не требуется.

Также не имеется ограничений по расположению трассы плоского отвода и плане (по радиусам, и размерам прилегающих участков), так как трасса плоского отвода в плане имеет прилегающие границы без хронических участков.

Ширину плоского отвода земли под строительство газопровода принята из условий минимально допустимых размеров, обеспечивающих безопасное ведение строительных работ, и составляет 6,0 м.

Исходя из принятой ширины плоского отвода и проектной протяженности газопровода, площадь земельных участков, отводимых, на временное пользование на период строительства под линейный объект и его инфраструктуру составит 2 389 кв.м.

Проект планировки территории	15
------------------------------	----

б) перечень координат характерных точек границы зоны планировки размещения линейных объектов, подлежащих переносу (проектируемый) из зон планировки размещения линейных объектов

В границах зоны планировки размещения линейного объекта не планируется перенос (проектируемый) линейных объектов.

а) предельные параметры приращиваемого строительства, реконструируемых объектов капитального строительства, находящихся в составе линейных объектов в границах зон их планировочного размещения

Предельные параметры приращиваемого строительства объектов капитального строительства, входящих в состав линейных объектов в границах зон планировочного размещения линейных объектов устанавливаются в соответствии с СНиП 42-01-2002 «Газораспределительные системы».

Продольная газорезка высокого давления Р=1,2МПа

Проектируемый газопровод высокого давления Р=1,2МПа предусматривается подземным способом из стальной трубы ø98х3,5, ø73х3,5 по ГОСТ 10704-91 со стальной шарой 20 по ГОСТ 1059-88. Предусмотрены антропогенную защиту по ГОСТ 9402-2005 подземного газопровода и

Проект планировки территории	18
------------------------------	----

ООО "ГЕОМАСТЕР"

ДОКУМЕНТАЦИЯ ПО ПРОЕКТУ ПЛАНИРОВКИ И ПРОЕКТУ МЕЖЕВАНИЯ ТЕРРИТОРИИ ПОД РАЗМЕЩЕНИЕ ЛИНЕЙНОГО ОБЪЕКТА:

«ТЕХНИЧЕСКОЕ ПЕРЕОБОРУЖЕНИЕ СЕТИ ГАЗОСНАБЖЕНИЯ СТАВРОПОЛЬСКОГО РАЙОНА. ТЕХНОЛОГИЧЕСКОЕ ПРИСОЕДИНЕНИЕ К ГАЗОРАСПРЕДЕЛИТЕЛЬНОЙ СЕТИ 18-ТИ ЖИЛЬНЫХ ДОМОВ, РАСПОЛОЖЕННЫХ В С.П. УЗЮКОВО, УЛ. СЕВЕРНАЯ, ГАЗОПРОВОД ВЫСОКОГО ДАВЛЕНИЯ I КАТ. ОТ СУЩЕСТВУЮЩЕГО Г/ДА В/Д D=100мм, ПРОЛОЖЕННОМУ ОТ ГК-2 ДО ГРП-143 С. УЗЮКОВО, Ш.П.Р. ГАЗОПРОВОД НИЗКОГО ДАВЛЕНИЯ»

Книга 2. Проект планировки территории. Материалы по обоснованию

Раздел III. Материалы по обоснованию проекта планировки территории. Графическая часть.

Самара 2019г.

Экз. №

ОБЩЕСТВО С ОГРАНИЧЕННОЙ ОТВЕТСТВЕННОСТЬЮ «ГЕОМАСТЕР»

Специальность в области и определение объема работ по проектированию объектов инженерной инфраструктуры в области безопасности объектов инженерной инфраструктуры от 21.08.2018 №СР.03-18-0004

Объем: ООО «ГЕОМ»

ДОКУМЕНТАЦИЯ ПО ПРОЕКТУ ПЛАНИРОВКИ И ПРОЕКТУ МЕЖЕВАНИЯ ТЕРРИТОРИИ ПОД РАЗМЕЩЕНИЕ ЛИНЕЙНОГО ОБЪЕКТА:

«ТЕХНИЧЕСКОЕ ПЕРЕОБОРУЖЕНИЕ СЕТИ ГАЗОСНАБЖЕНИЯ СТАВРОПОЛЬСКОГО РАЙОНА. ТЕХНОЛОГИЧЕСКОЕ ПРИСОЕДИНЕНИЕ К ГАЗОРАСПРЕДЕЛИТЕЛЬНОЙ СЕТИ 18-ТИ ЖИЛЬНЫХ ДОМОВ, РАСПОЛОЖЕННЫХ В С.П. УЗЮКОВО, УЛ. СЕВЕРНАЯ, ГАЗОПРОВОД ВЫСОКОГО ДАВЛЕНИЯ I КАТ. ОТ СУЩЕСТВУЮЩЕГО Г/ДА В/Д D=100мм, ПРОЛОЖЕННОМУ ОТ ГК-2 ДО ГРП-143 С. УЗЮКОВО, Ш.П.Р. ГАЗОПРОВОД НИЗКОГО ДАВЛЕНИЯ»

Книга 2. Проект планировки территории. Материалы по обоснованию

Раздел III. Материалы по обоснованию проекта планировки территории. Графическая часть.

Раздел IV. Материалы по обоснованию проекта планировки территории. Пояснительная записка

Самара 2019 год.

Главный инженер проекта Р. А. Баран

СПРАВКА

Проект планировки и проект межевания территории под размещение линейного объекта «Техническое перевооружение сети газоснабжения Ставропольского района. Технологическое присоединение к газораспределительной сети 18-ти жилых домов, расположенных в с.п. Узюково, ул. Северная. Газопровод высокого давления I кат. от существующего г/да в/д d=100мм, проложенному от ГК-2 до ГРП-143 с. Узюково, Ш.П.Р. газопровод низкого давления» выполнен на основании документов территориального планирования, положение о территориальном планировании сельского поселения Узюково муниципального района Ставропольский Самарской области, в соответствии с техническими регламентами, государственными нормами, правилами, стандартами, исходными данными, заданием на проектирование, а также техническими условиями и требованиями, выданными органами государственного надзора (контроля) и заинтересованными организациями при согласовании исходно-разрешительной документации; предусматривает мероприятия, обеспечивающие пожарную безопасность объекта, защиту населения и устойчивую работу объекта в чрезвычайных ситуациях, защиту окружающей природной среды при его эксплуатации и отвечает требованиям Градостроительного Кодекса Российской Федерации.

ГПИ «Инженерное бюро Р.А. Баран»

Самара 2019 г.

Проект планировки территории

Состав документации по планировке территории

Обозначение	Наименование	Шифр
Книга 1. Основная часть проекта планировки территории. Графическая часть.	Раздел I. Проект планировки территории.	ППТ-1
	Раздел II. Материалы по обоснованию проекта планировки территории. Пояснительная записка.	
	Раздел III. Материалы по обоснованию проекта планировки территории. Графическая часть.	
Книга 2. Проект планировки территории. Материалы по обоснованию	Раздел III. Материалы по обоснованию проекта планировки территории. Графическая часть.	ППТ-2
	Раздел IV. Материалы по обоснованию проекта планировки территории. Пояснительная записка.	
Книга 3. Проект межевания территории	Раздел V. Проект межевания территории. Основная часть. Материалы по обоснованию	ПМТ
	Раздел VI. Проект межевания территории. Пояснительная записка.	
Проект планировки территории		

СОДЕРЖАНИЕ

Книга 2. Проект планировки территории. Материалы по обоснованию.

Общие положения

Информация по обоснованию отсутствия некоторых положений по планировке территории

Раздел III. Материалы по обоснованию проекта планировки территории. Графическая часть.

1. Схема размещения элементов планировочной структуры. Масштаб 1:25 000.

2. Схема землепользования территории в период подготовки проекта планировки территории. Масштаб 1:500.

3. Схема границ зон с особыми условиями использования территорий. Масштаб 1:500.

4. Схема конструктивных и планировочных решений. Масштаб 1:5000.

Раздел IV. Материалы по обоснованию проекта планировки территории. Пояснительная записка.

4) описание природно-климатических условий территории

а) обоснование определения границ зон планировочного размещения линейных объектов;

б) обоснование определения границ зон планировочного размещения линейных объектов, подлежащих переносу (перестроению) из зон планировочного размещения линейных объектов;

в) обоснование определения предельных параметров застройки территории в границах зон планировочного размещения объектов капитального строительства, входящих в состав линейных объектов;

а) возможность переноса границ зон планировочного размещения линейных объектов (объектов) с сохранением объектов капитального строительства (зданий, строений, сооружений, объектов, строительство которых не завершено, существующих и строящихся на момент подготовки проекта планировки территории);

б) возможность переноса границ зон планировочного размещения линейных объектов (объектов) с сохранением объектов капитального строительства, строительство которых запланировано в соответствии с ранее утвержденной документацией по планировке территории;

в) возможность переноса границ зон планировочного размещения линейных объектов (объектов) с сохранением объектов в том числе с возмещением, возведением, заменой и т.д.).

Приложения:

1. Схемы границ территорий, подверженных риску возникновения чрезвычайных ситуаций природного и техногенного характера (пожар, взрыв, землетрясение, радиационные заражения, наводнение, оползание, оползание, эрозия и т.д.).

2. Постановление администрации сельского поселения Узюково муниципального района Ставропольский Самарской области № 31 от 18.07.2019 г. «О подготовке проекта планировки территории и проекта межевания территории под размещение линейного объекта «Техническое перевооружение сети газоснабжения Ставропольского района. Технологическое присоединение к газораспределительной сети 18-ти жилых домов, расположенных в с.п. Узюково, ул. Северная. Газопровод высокого давления I кат. от существующего г/да в/д d=100мм, проложенному от ГК-2 до ГРП-143 с. Узюково, Ш.П.Р. газопровод низкого давления».

3. Заключение Министерства лесного хозяйства, охраны окружающей среды и природопользования Самарской области об отсутствии вредных объектов от 21.06.2018 г. № 27-041/1483.

4. Заключение Министерства лесного хозяйства, охраны окружающей среды и природопользования Самарской области, в земельном деловом архиве не имеется от 19.06.2018 г. № 27-052/14238.

5. Заключение Администрации сельского поселения Узюково муниципального района Ставропольский Самарской области от 08.06.2018 г. № 74.

7. Заключение Администрации сельского поселения Узюково муниципального района Ставропольский Самарской области от 08.06.2018 г. № 75.

8. Заключение управления государственной охраны объектов культурного наследия Самарской области от 14.08.2018 г. № 43-19/2.

9. Технический отчет о проведенных археологических раскопках.

10. Утвержденный документ «ФЕУЗ» «История типологии и эволюции» Самарской области от 06.07.2017 г. № 1219.

11. Диск с материалами проекта.

12. Согласованный плановый комплексный экологический мониторинг организации.

13. Техническое задание «Техническое перевооружение сети газоснабжения Ставропольского района. Технологическое присоединение к газораспределительной сети 18-ти жилых домов, расположенных в с.п. Узюково, ул. Северная. Газопровод высокого давления I кат. от существующего г/да в/д d=100мм, проложенному от ГК-2 до ГРП-143 с. Узюково, Ш.П.Р. газопровод низкого давления».

14. Свидетельство ООО «Геомастер».

Проект планировки территории

4. Заключение Министерства лесного хозяйства, охраны окружающей среды и природопользования Самарской области об отсутствии вредных объектов от 21.06.2018 г. № 27-041/1483.

5. Заключение Министерства лесного хозяйства, охраны окружающей среды и природопользования Самарской области, в земельном деловом архиве не имеется от 19.06.2018 г. № 27-052/14238.

6. Заключение Администрации сельского поселения Узюково муниципального района Ставропольский Самарской области от 08.06.2018 г. № 74.

7. Заключение Администрации сельского поселения Узюково муниципального района Ставропольский Самарской области от 08.06.2018 г. № 75.

8. Заключение управления государственной охраны объектов культурного наследия Самарской области от 14.08.2018 г. № 43-19/2.

9. Технический отчет о проведенных археологических раскопках.

10. Утвержденный документ «ФЕУЗ» «История типологии и эволюции» Самарской области от 06.07.2017 г. № 1219.

11. Диск с материалами проекта.

12. Согласованный плановый комплексный экологический мониторинг организации.

13. Техническое задание «Техническое перевооружение сети газоснабжения Ставропольского района. Технологическое присоединение к газораспределительной сети 18-ти жилых домов, расположенных в с.п. Узюково, ул. Северная. Газопровод высокого давления I кат. от существующего г/да в/д d=100мм, проложенному от ГК-2 до ГРП-143 с. Узюково, Ш.П.Р. газопровод низкого давления».

14. Свидетельство ООО «Геомастер».

Проект планировки территории

Книга 2. Проект планировки территории. Материалы по обоснованию

Общие положения

Основание для разработки проекта:

- Градостроительный кодекс Российской Федерации от 28.12.2004 № 190-ФЗ (ред. от 27.06.2019) (в том числе, вступ. в силу с 01.07.2019);
- Статья 28 Федерального закона №131-ФЗ от 06.10.2003; «Об общих принципах организации местного самоуправления в РФ»;
- Техническое задание «Техническое перевооружение сети газоснабжения Ставропольского района. Технологическое присоединение к газораспределительной сети 18-ти жилых домов, расположенных в с.п. Узюково, ул. Северная. Газопровод высокого давления I кат. от существующего г/да в/д d=100мм, проложенному от ГК-2 до ГРП-143 с. Узюково, Ш.П.Р. газопровод низкого давления».
- Постановление администрации сельского поселения Узюково муниципального района Ставропольский Самарской области № 31 от 18.07.2019 г. «О подготовке проекта планировки территории и проекта межевания территории под размещение линейного объекта «Техническое перевооружение сети газоснабжения Ставропольского района. Технологическое присоединение к газораспределительной сети 18-ти жилых домов, расположенных в с.п. Узюково, ул. Северная. Газопровод высокого давления I кат. от существующего г/да в/д d=100мм, проложенному от ГК-2 до ГРП-143 с. Узюково, Ш.П.Р. газопровод низкого давления».
- Протокол Земельного и земельного делового архива Узюково муниципального района Ставропольский Самарской области. Утверждено Решением Собрания представителей сельского поселения Узюково муниципального района Ставропольский Самарской области от 30.12.2013 года № 31.

Генеральный план сельского поселения Узюково муниципального района Ставропольский Самарской области.

Проект разработан по обоснованию:

- Градостроительный кодекс Российской Федерации (№190-ФЗ от 28.12.2004);
- Федеральный закон «О введении в действие Градостроительного кодекса Российской Федерации» (№119 - ФЗ от 29.12.2004);
- Федеральный закон «О внесении изменений в Градостроительный кодекс Российской Федерации и отмене некоторых законодательных актов РФ» (№ 232-ФЗ от 24.11.2004);
- Земельный кодекс Российской Федерации (№136-ФЗ от 25.10.2001);
- Лесной кодекс Российской Федерации (№200-ФЗ от 04.12.2006);
- Водный кодекс Российской Федерации (№74-ФЗ от 03.06.2006)

Проект планировки территории

- Федеральный закон «Об объектах культурного наследия (памятников истории и культуры) народов Российской Федерации» (№ 73-ФЗ от 25.06.2002);
- Федеральный закон «Об общих принципах организации местного самоуправления в Российской Федерации» (№ 131-ФЗ от 06.10.2003);
- Федеральный закон «Об автомобильных дорогах и о дорожной деятельности в Российской Федерации и о внесении изменений в отдельные законодательные акты Российской Федерации» (№ 257-ФЗ от 18 октября 2007 года);
- Статья 28 Федерального закона №131-ФЗ от 06.10.2003; «Об общих принципах организации местного самоуправления в РФ»;
- Постановление администрации сельского поселения Узюково муниципального района Ставропольский Самарской области № 31 от 18.07.2019 г. «О подготовке проекта планировки территории и проекта межевания территории под размещение линейного объекта «Техническое перевооружение сети газоснабжения Ставропольского района. Технологическое присоединение к газораспределительной сети 18-ти жилых домов, расположенных в с.п. Узюково, ул. Северная. Газопровод высокого давления I кат. от существующего г/да в/д d=100мм, проложенному от ГК-2 до ГРП-143 с. Узюково, Ш.П.Р. газопровод низкого давления».
- Протокол Земельного и земельного делового архива Узюково муниципального района Ставропольский Самарской области. Утверждено Решением Собрания представителей сельского поселения Узюково муниципального района Ставропольский Самарской области от 30.12.2013 года № 31.

Генеральный план сельского поселения Узюково муниципального района Ставропольский Самарской области.

Справочные данные и сведения

- СНиП 2.07.08-89* «Градостроительство. Планировка и застройка городских и сельских поселений»;
- СНиП 2.02.01-83* «Обеспечение зданий и сооружений»;
- СНиП 2.04.03-85 «Канализация, наружные сети и сооружения»;
- СНиП 2.04.02-84* «Водоснабжение. Наружные сети и сооружения»;
- СНиП 2.06.15-85 «Искусственная защита территорий от затопления и подтопления»;
- СНиП 32-01-95 «Общественные здания и сооружения»;
- СНиП 2.08.02-85 «Автомобильные дороги»;
- СП 82.1330.2010 «Инженерные системы»;
- СП 11-102-97 «Инженерно-экономические расчеты для строительства»;
- СНиП 11-04-2003 «Инструкция о порядке разработки, согласования, экспертизы и утверждения градостроительной документации» и др.

Проект планировки территории

Стандартные правила и нормы (СНиПы)

- СНиП 2.12.02.11.1200-03 «Санитарно-защитные зоны и санитарная классификация предприятий, сооружений и иных объектов»;
- СНиП 2.1.4.11.10-02 «Зоны санитарной охраны источников водоснабжения и водопроводов питьевого назначения»;
- СНиП 2971-84 «Санитарные правила и нормы зашита населения от воздействия электромагнитного поля, создаваемого воздушными линиями электропередачи (ВЛ) переменного тока промышленной частоты»;

При проектировании учтены следующие материалы:

Генеральный план сельского поселения Узюково муниципального района Ставропольский Самарской области;

положение о территориальном планировании;

карта функциональных зон сельского поселения Узюково муниципального района Ставропольский Самарской области;

Использованы следующие материалы, представленные Заказчиком:

- топографическая съемка, М 1:500;
- исходно-разрешительная документация, включающая документы кадастрового учета, соглашения заинтересованных организаций, технические условия и др.

Границы проекта приняты в соответствии с техническими данными на проектирование.

При осуществлении территориального планирования в числе прочих мероприятий учтены мероприятия территориального планирования. Схема территориального планирования Самарской области.

Проект планировки территории

Цель разработки проекта планировки территории:

- обеспечение устойчивого развития территории, выделение элементов планировочной структуры, установление границ земельных участков, предназначенных для строительства линейного объекта ООО «СВТЭС» «Техническое перевооружение сети газоснабжения Ставропольского района. Технологическое присоединение к газораспределительной сети 18-ти жилых домов, расположенных в с.п. Узюково, ул. Северная. Газопровод высокого давления I кат. от существующего г/да в/д d=100мм, проложенному от ГК-2 до ГРП-143 с. Узюково, Ш.П.Р. газопровод низкого давления»;
- определение в соответствии с утвержденными нормативами градостроительного проектирования размеров и границ земель территории объекта пользования, смен (обеспечение при осуществлении градостроительной деятельности безопасности и благоприятных условий жизнедеятельности человека, ограничения негативного воздействия хозяйственной и иной деятельности на окружающую среду и обеспечения охраны и рационального использования природных ресурсов в интересах настоящего и будущего поколения);
- создание условий для устойчивого развития территории, сохранения окружающей природной среды и объектов культурного наследия (памятников истории и культуры) народов Российской Федерации;
- определение назначения территорий, исходя из совокупности социальных, экономических, экологических и иных факторов;
- создание условий для повышения инвестиционной привлекательности;
- мониторинг, инвентаризация и комплексный анализ градостроительного, пространственного и социально-экономического развития территории;
- стимулирование жилищного и коммунального строительства, жилой активности и производства, торговли;
- обеспечение соблюдения прав и законных интересов физических и юридических лиц, в том числе правообладателей земельных участков и объектов капитального строительства, находящихся в границах проектируемой территории.

Проект планировки территории

Информация по обоснованию отсутствия некоторых положений по планировке территории

Настоящая документация не включает в себя следующие графические материалы:

- карты границ зон планировочного размещения линейных объектов, подлежащих переносу (перестроению) из зон планировочного размещения линейных объектов, т.е. на проектируемой территории отсутствуют линейные объекты, подлежащие переносу (перестроению);
- схемы привязки улично-дорожной сети и движения транспорта, в соответствии с постановлением Правительства Российской Федерации от 12.05.2017 № 564 данная схема не выполняется в случае подготовки проекта планировки территории, предусматривающего размещение объектов;
- схемы нормальной планировки территории, инженерной подготовки и инженерной зашита территории, в соответствии с приказом Министерства строительства и жилищно-коммунального хозяйства Российской Федерации от 25.04.2017 № 740/пр, данная схема не выполняется в случае подготовки проекта планировки территории, предусматривающего размещение объектов;
- схема границ территорий объектов культурного наследия, являю отсутствием объектов культурного наследия на проектируемой территории.

Проект планировки территории

Раздел III. Материалы по обоснованию проекта планировки территории. Графическая часть.

Проект планировки территории

Раздел IV. Материалы по обоснованию проекта планировки территории. Пояснительная записка

4) описание природно-климатических условий территории

В административном отношении проектируемый объект располагается по адресу: Самарская область, Ставропольский район, сельское поселение Узюково, село Узюково, ул. Северная.

Климатические характеристики

По спутниковой карте климатического районирования (рис. 1, 2 СНиП 23-01-99) район относится к типу ВВ, зона влажности сухая.

Район изобильно находится в умеренно-континентальном климате. Основные черты климата района – это холодная зима и жаркое, сухое лето, быстрый переход от зимы к лету и от лета к зиме, неустойчивость и нехваточность атмосферных осадков, сухость воздуха, интенсивность процессов испарения и обильное солонечное освещение в течение весенне-летнего сезона.

Самым холодным месяцем является январь, его среднемесячная температура достигает «минус» 12,2 °С, абсолютный минимум температуры также приходится на январь – «минус» 43 °С. Средняя месячная относительная влажность воздуха наиболее холодного месяца – 83 %.

Наиболее теплым месяцем является июль, его средняя температура 20,8 °С, абсолютный максимум также приходится на июль и он равен 39 °С. Средняя максимальная температура воздуха наиболее теплого месяца – 29,2 °С, средняя месячная относительная влажность воздуха наиболее теплого месяца – 64 %.

Весенний сезон в описываемом районе очень короткий. Если принять температурными пределами весеннего и осеннего сезонов средние температуры от 0 до 10 °С, то продолжительность весны в среднем составляет около месяца с 30 марта по 26 апреля, а осень – 28 сентября до 5 ноября.

По количеству атмосферных осадков почти вся Самарская область относится к зоне недостаточного увлажнения. При нормальном распределении наибольшее количество осадков выпадает в теплый период года (с апреля по октябрь) – 344 мм. Наименьшее количество осадков выпадает в холодный период года (с ноября по март) – 223 мм. Суточный максимум осадков теплого периода года составляет 60 мм.

Мощность снежного покрова и его задерживание в значительной степени зависят от топографических условий, рельефного фактора, зимней влажности местности и т.д.

Для области характерно медленное накопление снега с осени и быстрый таяние весной. Снеговой покров является в начале первой декады, а образование устойчивого снежного покрова приходится на третью декаду ноября. Число дней со снежным покровом равно 136.

Проект планировки территории

Среднее число дней с обледенением в году равно для гололеда - 11 дней, для изморозей - 16 дней.

Наибольшие средние скорости ветра в течение года наблюдаются в западном и северо-западном направлениях 3,9 м/с, а наименьшие - в северном и северо-восточном направлениях 3,0 м/с. Средняя скорость ветра 3,7 м/с.

Согласно СП 20.133.30.2010 район пылеватый:

- по весу сухого вещества относится к IV-му району, расчетное значение $N_p=2,4$ кг/м³ или 240 кг/м²;
- по показателю-индексу обводненности относится к III-му району, с нормативной толщиной слоя гололеда 1 раз в 5 лет не менее 10 мм;
- по давлению ветра относится к II-му ветровому району, с нормативным значением ветрового давления $W_0=0,30$ МПа или 30 кгс/м².

Геологические условия

По схеме геологического районирования Самарской области район приурочен к центральной части Нижнего Заволжья, входящего в состав Русской платформы.

В геоморфологическом отношении участок характеризуется к юрскому слою реки Волга.

Рельеф участка относительно ровный, спланированный. Абсолютные отметки поверхности изменяются в пределах 135,50-138,20 м.

Территория застроена коренными породами различной зрелости, развиты сети надземных и подземных коммуникаций.

При реконструктивном обосновании местности неблагоприятные для строительства физико-геологические процессы и явления на участке выявлены не обнаружены.

Топографические условия

В соответствии с общими сейсмическими районированиями территории Российской Федерации ОСР-97 (А, В, С) с учетом СП 14.133.30.2015 участок в целом следует отнести к слабой тектонической сейсмичности локального характера, для которой сейсмичность, принятая согласно таблице к комплексу карт ОСР-97-С, составляет 6 баллов (СП 14.133.30.2015).

Грунты участка относятся к II категории по сейсмичности (СП 14.133.30.2015, табл. 1).

Согласно СП 14.133.30.2015 с комментарием № 5, табл.1^{*} изъятия на данной территории относятся к категории неопасны.

Проект планировки территории	13
------------------------------	----

- на расстоянии 5,0м от проектируемого ШПРП (ГРПП-13В-04М-2ПУ1) установить подземный шаровой кран Ду100 фирмы Fritzen с выключателем управления под ковер.

По трассе проектируемого газопровода должны соблюдаться пересечения с существующими сооружениями:

- поперек: высокого давления;
- водопровод;
- и/д

Так же имеется пересечение с границей охранной зоны объекта «Зона с особыми условиями использования территории. Охранная зона объекта электросетевого хозяйства. Сооружение - часть линии электропередачи (ЛЭП) Ф-6 ЛЭС Узюково, инвентарный номер 7536, местоположение Самарская область, Старолюбимский район, с Указом (см. раздел III. Материалы по обоснованию проекта планировки территории. Географическая часть. Схема границ зон с особыми условиями использования территории).

Перенос и переустройства существующих сооружений при строительстве данного проектируемого объекта не требуются.

Земельный участок, отведенный под размещение проектируемых объектов, располагается на землях населенных пунктов, собственником которых является муниципалитет.

Плоская отвода под строительство проектируемых сооружений особой категории территории не требуются.

Границы полосы отвода обозначаются на местности опознавательными знаками, размещаемыми на углах поворота трассы и на прилегающих участках в пределах городской местности.

Рельеф участка под строительство относительно ровный, спланированный, поэтому ограничений и разработок специальных мероприятий при строительстве не требуется.

Также не имеется ограничений по расположению трассы полосы отвода в плане (по прямолинейности и размерам криволинейных участков), так как трасса полосы отвода в плане имеет произвольные границы без криволинейных участков.

Ширина полосы отвода земли под строительство газопровода принята в соответствии с условиями минимально допустимых размеров, обеспечивающих безопасное ведение строительных работ, и составляет 6,0 м.

Ширина от приростной ширины полосы отвода и проектной протяженности газопровода, длиной земельных участков, отводимых, во временное пользование на период строительства под линейный объект и его инфраструктуру составит **2 389 кв.м.**

Проект планировки территории	16
------------------------------	----

ГРПП-13В-04М-2ПУ1) устанавливается заводом ООО "Газпромэнерго" г.Самара. Саратовская обл.

Проектная способность ШПРП:

- 1-я ступень: с РДП-25В при $P_{max}=1,2$ МПа до $P_{min}=0,3$ МПа - 1770 м³/ч, при давлении входного давления $P_{in}=0,57$ МПа до $P_{out}=0,3$ МПа - 853 м³/ч, Q_д=95 м³/ч;
- 2-я ступень: с РДНВ-40М при $P_{in}=0,3$ МПа до $P_{out}=0,0025$ МПа - 240 м³/ч, Q_д=95 м³/ч.

Предварительно шаровый клапан срабатывает при повышении давления газа после регулятора более чем на 25%, а сбросной клапан не более чем на 15%.

Для контроля за давлением газа в ШПРП предусматривается установка локальных манометров класса точности не ниже 1,5.

Вентили shaft осуществляется через проточную решетку в нижней части ШПРП, а вилка через жалюзийные отверстия на боковой поверхности shaft.

Габаритные размеры металлического shaft 2150x1480x1800мм., ШПРП имеет заводской завод Маса ШПРП 650 ш. Shaft установить на металлическую раму (см. 1727-258-ИЗО).

Продуктовые газопроводы вывести на высоту не менее 4 м от отметки земли.

Проектируемые размеры входного и выходного патрубка - d50 и d65 соответственно.

Монтаж shaft и давление shaft выполняются согласно 1727-258-ИЗО.

К моменту сдачи в эксплуатацию объекта проектирует замер соответствия контура заземления ШПРП и проекта приложить в исполнительную документацию.

Обслуживание устройство Ду80 на газопроводе высокого давления P=3,2МПа находится на расстоянии 2,0м от проектируемого ШПРП, Ду100 на газопроводе низкого давления - на расстоянии 5,0м от проектируемого ШПРП.

В проекте предусматривается сетевое ограждение ШПРП с вилкой, запорной рейкой на замок.

На двірках shaft выполнять надпись "ОГНЕОПАСНО - ГАЗ".

Продуктные сети отводить за 2 раза земля ИЛ-132К по ГОСТ 6631-74 по двум слоям грунтами ГФ-021 по ГОСТ 25129-82.

Территорию вокруг ШПРП заборонувать в пределах ограждения.

Пользование тротуаром для вывозных и поварных мусора в ШПРП не осуществляется. +

Срок эксплуатации ШПРП принимается в соответствии с паспортными заводскими данными.

Проект планировки территории	19
------------------------------	----

Топографические условия

В геологическом строении проектируемой трассы газопровода до глубины 6,0 м, приняты участки карбонатно-глинистые доломитовые отложения (dQ), параметры с показателями соответствия карбонатно-доломитовым отложениям (dQ₁).

Ниже приводятся описание описано геолого-инженерного разреза по материалам бурения (секция-визит)

dQ ₁	Почвенно-растительный слой При строительстве газопровода использование грунтов в качестве основания не осуществляется, имеет неоднородный состав и разную плотность слоения, характеризуется низкими прочностными характеристиками, при строительстве подлежит удалению с последующим восстановлением во избежание возникновения провальных процессов. Мощность составляет 0,50-0,60 м, встречена повсеместно с поверхности.
Q	Суглинки коричневой, полутвердой, окисленной, с включением карбонатов, с глубины 2,6 м с прослоями песка серо-коричневого, мелкого, платного, мелкозернистого прослойки по 3-5 см. Вскрывает глины связующие на глубине 0,5-0,6 м. Мощность слоя составляет 2,0-2,80 м.
Q	Песок серо-коричневый, мелкий, глинистый, с глубины 4,7 см с прослоями суглинки коричневого, полутвердого прослойки по 1-3 см. Вскрывает известняк № 1 на глубине 3,40 м. Максимально вскрытая мощность 2,60 м.

Нормативная глубина сезонного промерзания грунтов согласно СП 22.133.30.2012 составляет для глинистых грунтов -1,54 м ($d_{гв} = d_{гв}M - 0,21 \cdot Q_{гв}$) для песчаных грунтов -1,88 м ($d_{гв} = d_{гв}M + 0,28 \cdot Q_{гв}$).

Грунты III-2 слабообученные.

Грунты основания неопасные, неопасные.

Топографические условия

Подземные воды на момент проведения изысканий (июль 2017 г.) скважинами, пробуренными до глубины 6,0 м (в/с. отметка 129,80 м), не встречены.

По комплексу природных факторов участка в целом можно отнести к неплатформенной территории - район III-Б (принадлежит к СП 11-105-97, к П).

Проект планировки территории	14
------------------------------	----

Перечень земельных участков, отводимых на временное пользование на период строительства

Усл. №	Объемные и фактические земельные участки	З. кадастр	Категория земель	Вид разрешенного использования	Примечание
1	01.02.140003.001	2.389	Земли населенных пунктов	Под размещение линейного объекта «Техническое обслуживание сетей газопотребления Самарской области. Технические устройства в газопроводах высокого давления 10-16 мм, расположенных в с. Узюково, с. Сосновка. Газопровод высокого давления 10-16 мм от существующей газификации Узюково, ШПРП «техническое обслуживание»	Земли, государственной собственности в составе территории

Итого: 2 389

Плоская земельный участок, отводимый на временное пользование, на период эксплуатации газопровода составляет 67 кв.м.

Перечень земельных участков, отводимых в постоянное пользование

Ввод в эксплуатацию	Наименование объекта	Назначение объекта	Площадь, кв.м
1	Площадь под ШПРП, котлован, открытый котлован и открытый котлован при выводе проекта - ситуация с одной стороны, опознавательный объект.	ШПРП линейный объект, открытый котлован при выводе проекта - ситуация с одной стороны, опознавательный объект.	65,00
2	Площадь под линейный объект	Линейный объект	1,00
3	Площадь под линейный объект с выделением проекта - ситуация	Линейный объект с выделением проекта - ситуация	1,00

Итого: 67,00

а) возможность определения границ зон планируемого размещения линейных объектов, подлежащих переносу (перустройке) в зон планируемого размещения линейных объектов

В границах зон планируемого размещения линейного объекта не планируется перенос (перустройки) линейных объектов.

б) возможность определения предельных параметров застройки территории в границах зон планируемого размещения объектов капитального строительства, входящих в состав линейных объектов:

Проектная газопроводная линия (ГРПП-13В-04М-2ПУ1)

Проектируемый газопровод высокого давления P=3,2МПа предусматривается подземным способом в стальных трубах d89x3,5, d57x3,5 по ГОСТ 10704-91 из стали марки 20 по ГОСТ 1050-88.

Диаметр газопровода принят на основании гидравлического расчета, выполненного в программе "Термодинамический калкулятор".

Минимальная ширина траншеи для укладки стальных труб d57x3,5, d89x3,5 - +200мм и 1 м - при рытье вручную.

На газопроводе высокого давления P=3,2МПа установлена следующая отключающая арматура:

- в месте врезки установить стальной подземный шаровой кран Ду80 под ковер
- на выводе из земли установить запорное соединение.
- предусмотреть котлован для врезки размером 2,5x2,0x1,0(м).
- почвенно-растительный слой подлежит удалению с последующим восстановлением.
- срок эксплуатации у подземных стальных труб составляет 40 лет, подземных стальных труб составляет 50 лет.

ШПРП (ГРПП-13В-04М-2ПУ1)

С данным разделом предусматривается установка ШПРП (ГРПП-13В-04М-2ПУ1) в с.Узюково в районе ж.д. №459 по ул Северная.

Шаровый газорегуляторный пункт типа ГРПП-13В-04М-2ПУ1 с двумя ступенями регулирования:

- 1-я ступень (с основной и резервной линиями регулирования) с регуляторами давления РДП-25В предназначена для снижения давления газа с $P_{in} \leq 1,2$ МПа ($P_{max}=0,57$ МПа) до $P=0,3$ МПа, служит для автоматического поддержания выходного давления на заданном уровне независимо от изменения расхода и входного давления, автоматического отключения подачи газа при аварийном повышении и понижении выходного давления сверх допустимых заданных значений;
- 2-я ступень (с основной и резервной линиями регулирования) с регуляторами давления РДНВ-40М предназначена для снижения давления газа с $P_{in} \leq 0,3$ МПа до $P=0,0025$ МПа, служит для автоматического поддержания выходного давления на заданном уровне независимо от изменения расхода и входного давления, автоматического отключения подачи газа при аварийном повышении и понижении выходного давления сверх допустимых заданных значений.

Проект планировки территории	17
------------------------------	----

Технические характеристики линейных объектов

Данным разделом предусматривается прокладка газопровода низкого давления от проектируемого ШПРП (ГРПП-13В-04М-2ПУ1), расположенного в районе ж.д. №459 по ул.Северной, до границ земельных участков.

Проектируемый газопровод предусматривается подземным способом в полиэтиленовых трубах ПЭ100 ГАЗ SDR11 d110x10,0 ГОСТ Р 50838-2009 с коэффициентом запаса прочности не менее 2,7.

Соединение полиэтиленовых труб d110x10,0 выполняется сваркой стык. Соединение ПД труб осуществляется с помощью сварочной техники с высокой степенью автоматизации. Повороты трассы выполняются отводом с 3Н или уступом изгибом полиэтиленовых труб, при этом радиус поворота не менее 25 радиусов диаметров полиэтиленовой трубы.

Обязательному контролю физическими методами не подлежат стволы полиэтиленовых газопроводов, выполненные на сварочной технике высокой степени автоматизации, итеговальной и дозированной и применению в установленном порядке.

Наземные участки монтируются из стальных электросварных прокатных труб d108x3,5 по ГОСТ 10704-91 из стали ВСт3п по ГОСТ 10705-88.

Углы поворота выполняются безопытными старшими отводами или уступом изгибом стальных труб.

Диаметр газопровода принят на основании гидравлического расчета, выполненного в программе "Термодинамический калкулятор".

Минимальная ширина траншеи для укладки стальных труб d110x10,0 - +200мм, и 1 м - при рытье вручную.

На проектируемом газопроводе низкого давления установлены следующие отключающая арматура:

- на расстоянии 5,0м от проектируемого ШПРП (ГРПП-13В-04М-2ПУ1) установить подземный запорный кран Ду100 фирмы Fritzen;
- Соединение полиэтилен-сталь выполнено неразъемным, заводского изготовления.
- Глубина прокладки газопровода - не менее 1,0 м до верха трубы.
- Почвенно-растительный слой подлежит удалению с последующим восстановлением.
- Срок эксплуатации у наземного стального газопровода и подземного полиэтиленового - 50 лет.

Проект планировки территории	20
------------------------------	----

Однако необходимо учитывать возможное значимое грунтов в весенне-паводковый период за счет инфильтрации атмосферных осадков и возможных утечек из водопроводных коммуникаций.

б) обоснование определения границ зон планируемого размещения линейных объектов

Проект предусматривается:

- прокладка газопровода высокого давления от места врезки в стальной подземный газопровод высокого давления P=1,2МПа (в/с. продолжения от ГК-2 до ГРП-143 с Узюково, до входа в проектируемый ШПРП (ГРПП-13В-04М-2ПУ1));
- установка ШПРП (ГРПП-13В-04М-2ПУ1) в районе ж.д. №459 по ул Северная;
- прокладка газопровода низкого давления от проектируемого ШПРП (ГРПП-13В-04М-2ПУ1).

Давление газа в точке присоединения 0,57МПа (см. Технические условия ООО «СВБС» №11-141030-17 от 19.04.2018 г.).

Проектируемый газопровод высокого давления P=1,2МПа предусматривается подземным способом в стальных трубах d89x3,5, d57x3,5 по ГОСТ 10704-91 из стали марки 20 по ГОСТ 1050-88.

Участки наземного газопровода монтируются из стальных электросварных прокатных труб d57x3,5 ГОСТ 10704-91 из стали марки 20 по ГОСТ 10705-88.

Объект технического регулирования идентифицирован в качестве газа газопроводов на территории населенного пункта с давлением, не превышающим 1,2 МПа.

Установка отключающей арматуры на газопроводе высокого давления P=1,2МПа предусматривается:

- в месте врезки установить стальной подземный шаровой кран Ду80 под ковер в ограждении.

Проектируемый газопровод низкого давления предусматривается подземным способом в полиэтиленовых трубах ПЭ100 ГАЗ SDR11 d110x10,0 ГОСТ Р 50838-2009 с коэффициентом запаса прочности не менее 2,7.

Участки наземного газопровода монтируются из стальных электросварных прокатных труб d108x3,5 ГОСТ 10704-91 из стали марки 20 по ГОСТ 10705-88.

Объект технического регулирования (газопровод низкого давления) идентифицирован в качестве газа газопроводов на территории населенного пункта с давлением, не превышающим 1,2 МПа.

Установка отключающей арматуры на газопроводе низкого давления предусмотрена:

Проект планировки территории	15
------------------------------	----

88. Предусмотреть автоматизированную систему по ГОСТ 9.602-2005 подземного газопровода в 57x3,5, d89x3,5 подземной части футура (шпала) на выводе из земли и подземных стальных отводов.

Участки наземного газопровода монтируются из стальных электросварных прокатных труб d57x3,5 ГОСТ 10704-91 из стали марки 20 по ГОСТ 10705-88.

Диаметр газопровода принят на основании гидравлического расчета, выполненного в программе "Термодинамический калкулятор".

Минимальная ширина траншеи для укладки стальных труб d57x3,5, d89x3,5 - +200мм и 1 м - при рытье вручную.

На газопроводе высокого давления P=3,2МПа установлена следующая отключающая арматура:

- в месте врезки установить стальной подземный шаровой кран Ду80 под ковер
- на выводе из земли установить запорное соединение.
- предусмотреть котлован для врезки размером 2,5x2,0x1,0(м).
- почвенно-растительный слой подлежит удалению с последующим восстановлением.
- срок эксплуатации у подземных стальных труб составляет 40 лет, подземных стальных труб составляет 50 лет.

ШПРП (ГРПП-13В-04М-2ПУ1)

С данным разделом предусматривается установка ШПРП (ГРПП-13В-04М-2ПУ1) в с.Узюково в районе ж.д. №459 по ул Северная.

Шаровый газорегуляторный пункт типа ГРПП-13В-04М-2ПУ1 с двумя ступенями регулирования:

- 1-я ступень (с основной и резервной линиями регулирования) с регуляторами давления РДП-25В предназначена для снижения давления газа с $P_{in} \leq 1,2$ МПа ($P_{max}=0,57$ МПа) до $P=0,3$ МПа, служит для автоматического поддержания выходного давления на заданном уровне независимо от изменения расхода и входного давления, автоматического отключения подачи газа при аварийном повышении и понижении выходного давления сверх допустимых заданных значений;
- 2-я ступень (с основной и резервной линиями регулирования) с регуляторами давления РДНВ-40М предназначена для снижения давления газа с $P_{in} \leq 0,3$ МПа до $P=0,0025$ МПа, служит для автоматического поддержания выходного давления на заданном уровне независимо от изменения расхода и входного давления, автоматического отключения подачи газа при аварийном повышении и понижении выходного давления сверх допустимых заданных значений.

Проект планировки территории	18
------------------------------	----

а) возможность пересечения границ зон планируемого размещения линейных объектов (объектов) с границами объектами капитального строительства (зданий, строений, сооружений, объектов, строительство которых не завершено), существующих и строящихся на момент подготовки проекта планировки территории

Вероятность пересечений с автомобильными дорогами			
№ п/п	Место пересечения ПК-	Наименование дороги	Тип покрытия
1	ПК0-11,73	проезжая часть	грунт
2	ПК0-74,34 - ПК2-99,00	проезжая часть	грунт, щебень

Вероятность пересечений с подземными коммуникациями			
№ п/п	Место пересечения ПК-	Наименование коммуникации	Характеристика
1	ПК0-71,46 - ПК1-70,50	ЛЭП	0,4 кВт

Вероятность пересечений с подземными коммуникациями			
№ п/п	Место пересечения ПК-	Наименование коммуникации	Характеристика
1	ПК0-11,65	газопровод	ст. 100 в.д.
2	ПК1-06,43	водопровод	в.д. 40 г.д. 2,5
3	ПК2-09,61 - ПК2-99,00	водопровод	в.д. 32 г.д. 1,8

в) возможность пересечения границ зон планируемого размещения линейных объектов (объектов) с объектами капитального строительства, строительство которых запланировано в соответствии с ранее утвержденной документацией по планировке территории

В границах зон планируемого размещения линейного объекта отсутствуют ранее утвержденная документация по планировке территории, в соответствии с которой планируется строительство объектов капитального строительства.

ж) возможность пересечения границ зон планируемого размещения линейных объектов (объектов) с объектами (в том числе с объектами, возводимыми, функционир. и т.д.)

В соответствии с заключением Министерства лесного хозяйства, органы исполнительной власти и природоохранной Самарской области от 21.06.2018 г. № 270401/1481 земельный участок под размещение линейного объекта находится вне береговой полосы, вне водоохранной зоны водных объектов, поверхностные водные объекты отсутствуют.

Проект планировки территории	21
------------------------------	----

Приложения

Проект планировки территории	22
------------------------------	----

Физико-географическая характеристика Ставропольского района

Ставропольский район Самарской области входит в геоморфологическую провинцию Низменного Заволжья. Провинция расположена между Приволжской возвышенностью и Высоким Заволжьем и тянется почти меридионально вдоль левого берега Волги. Это область тектонического прогиба палеозойского фундамента, разделенного жигулевской дислокацией на две части. Северная часть, называемая Мелекесской впадиной, ограничена на юге жигулевской флексурой, на севере – поднятиями казанского Прикамья, на востоке Спеско-Шемшинскими поднятиями, на западе – приволжской возвышенностью. На палеозойском основании залегают юрские или меловые породы с сильно размытой поверхностью.

Высота поверхности Низменного Заволжья колеблется в пределах от 20 м до 150 м, и лишь отдельные точки превышают эту высоту.

Преобладающий тип рельефа провинции – пологие или волнисто-увалистые равнины. Большая западная часть провинции представляет современную и древнюю долины Волги, в пределах которой выделяются пойма и три надпойменные террасы, сложенные современными и древними песчаноглинистыми отложениями. Ширина каждой из аккумулятивных террас от одного до нескольких километров. Поверхность их в основном пологая. Верхняя терраса незаметно переходит в левый коренной склон долины Волги, за которым располагается Сыртовка равнина, представляющая волнистоувалистую поверхность.

Первая надпойменная терраса в северной части долины Волги имеет незначительное распространение. Она прослеживается в районе с. Русская Борковка Ставропольского района. Вторая надпойменная терраса наиболее распространена. К северу от Самарской Луки ее ширина доходит до 15-30 км. На севере вторая терраса хорошо выражена на рельефе вдоль всего побережья р. Ташанки. Эрозионное расчленение здесь очень слабое, оврагов почти нет. Широкая заболоченная долина реки Сукуна затоплена и превращена в мелководный залив Куйбышевского водохранилища. В основном, сложенная песками и суглинками, поверхность террасы изобурена в долины. На этой террасе расположены сел. Ягланово, Русское Выселки, Нижнее Савельево, Верхняя Белозора, Лопатино. Третья терраса занимает обширную площадь к северу от Самарской Луки, основной массив расположен между селами Русская Борковка и Пискаловский Вязов, шириной – 30 км, доходит на севере до р.Ташанки. На поверхности террасы размещены сел. Тольятти, с. Верхнее Савельево, Узюково и др.

По почвенному покрову Ставропольский район выделен в Ставропольский низменноравнинный лесостепной слабого смыка и дефляции. Это средние малосуглистые почвы, черноземы типичные.

Для Ставропольского района характерны сосновые леса, произрастающие на подзолистых почвах. Сосновые боры на территории района начинаются от с. Ягланово и расположены вблизи сел Узюково, Старая Бинарадка и др.

История археологического изучения Ставропольского района

Ставропольский район в археологическом отношении является хорошо изученной территорией.

Начало археологического изучения района было положено Голмистен В.В., которая организовала в 1920-е годы вместе со слушателями несколько экспедиций, исследовавших всю территорию Самарской губернии, в том числе и правобережье р. Волги. В 1925 г. разведки проводились в северной части области.

Новый этап археологических исследований связан со строительством Куйбышевского гидроузла. В 1936-1940 гг. Институтом материальной культуры совместно с Куйбышевским музеем краеведения организован Куйбышевскую археологическую экспедицию для проведения охранно-спасательных работ. Отряд под руководством Горюновой Е.И. раскопал курган эпохи бронзы у с. Ягланово.

В 50-е годы Куйбышевская археологическая экспедиция под руководством А.П. Смирнова провела раскопки в Ставропольском районе. М.Э. Паничиной было открыто раннепалеолитическое местонахождение у с. Хрищева в урочище Тунгуз. Экспедицией Меропорта Н.Я. раскопано два селца Светлое озеро и Сукуновское в Ставропольском районе, относящихся к срубной и финальной культуре эпохи бронзы. В 1951-52 г. раскопаны курганные могильники у с. Ягланово и с. Хрищева, погребения относятся к бронзовому и раннему железному веку.

В 1969 году в Куйбышевском государственном университете на кафедре истории СССР открывается кабинет археологии под руководством археолога Матвеевой Г.И. и начинает работать Средневолжская археологическая экспедиция (САЭ), одной из главных задач которой является максимально полное археологическое изучение Самарской области.

В 1970-73 гг. разведочные отряды САЭ обследовали все районы области. Около сел Винновка и Лбище найдены железные мечи. На территории Самарской Луки открыты селца и городища оседлых племен лесной полосы Самарского Поволжья – т.е. н.э. и эпоха великого переселения народов, раннего средневековья: городища Лбище, Лысяя гора, Пилова гора, Задельная гора, Каменная коза, Ионин хребет, селца Александровское, Вали, Винновское, Новый путь, Севроказевское, Лбище, Муромское, Белая колодезь, Жуков овраг, овраг Крутец, Жигуди, Уранина гора, хутор Войков, Сосновое/Соловецкое, Березовое/Соловецкое, Бибаньево колодезь, Базилковское, Белая гора, Винновские, Осиневские, Карманиские, Малорязанское, Брусны и другие.

В 1971-72 гг. самарские археологи Матвеева Г.И., Васильев И.Б., Рутто Н.Г., Скарбованов В.А., Макалова И.Н. впервые описали курганы у сел Хрищева, Савельево, Золотая Нива, Висла и др.

В 1974 году Обыденков М.Ф. раскопал два кургана эпохи позднежелезного времени у с. Сукуны.

В 1974-77 гг. разведочный отряд под руководством Васильева И.Б. проводил обследование левого берега Куйбышевского водохранилища и выявляет курганы в ежегодно размываемой прибрежной полосе. Начинаются охранно-спасательные раскопки Подстепенского могильника.

В 80-е годы в Куйбышевской (ныне – Самарской) области развернулось строительство гидроэнергетических сооружений, среди них Тольяттинской энергетической системы. Началось спасение археологических памятников от их уничтожения. Около сел Подстепни, Ягланово, Луначарский, Висла Дубрава, Хрищева, Золотая Нива были раскопаны курганы бронзового века, относящиеся к подтапжовской и срубной культурам.

В 80-е годы проводилась инвентаризация памятников археологии, выявлялись новые курганные могильники, как например, Узюковские.

Пестриковой В.И. были осмотрены курганные могильники возле сел Осинька, Ермаково, Лбище. Раскопки Брусных курганных могильников проводились Зубовым С.Э. и Богачевым А.В. в конце 80-х – в начале 90-х годов. В 1998 г. Ермаков С.В. изучал Севроказевское селце.

На протяжении 40 лет Матвеевой Г.И. изучаются памятники Волжской Булгарии – поселения, могильники и самый известный город – Муромский городок у с. Вали. Раскопки этого уникального городка начались еще в 20 годы под руководством Гольмистен В.В. В настоящее время раскопки Муромского городка ежегодно занимается А.Ф. Кочкина и Д.А. Сташенков.

Под руководством Дубина Э.Л. проводились поиски и осмотр старинных сел времен заселения русскими в мирной Самарской Луке.

В 1999 г. под руководством Овчинниковой Н.В. проводились раскопки городского кладбища г. Ставрополь-Волга, который был затоплен после строительства ГЭС. Кладбище относится к началу XIX века и представляет интерес для изучения городской потребной культуры.

В 2007-2009 г. Кулаковой Л.С. проводилось археологическое обследование к северу от г. Тольятти (были открыты памятники в районе с. Васильево, Лопатино, Ташанка и др.). В том же году Вазюков Л.А. и Серых Д.В. проводились разведки в районе сел Большая и Малая Рязань. Были открыты селца эпохи средневековья.

С 2010 г. по настоящее время археологическим отрядом под руководством Д.А. Сташенкова и А.Ф. Кочкиной ведутся раскопки Жигулевского селца, относящегося к эпохе Хазарского нагана.

В 2012 г. Костиным Н.В. открыты курганные могильники у с. Мурора и Новая Бинарадка. В 2013-15 г. были выявлены памятники археологии у сел Осинька, Винновка, Малая Рязань.

В 2016 г. Костиным Н.В. открыто селце эпохи раннего средневековья у с. Большая Рязань.

В 2017 г. Кочкиной А.Ф. и Сташенковым Д.А. были раскопаны 96 м2 Жигулевского 2 грунтового могильника, датированного VIII в. н.э. Вукчиной О.В. и Лифановым Н.А. был исследован могильник Старая Рязань – относящийся к раннесредневековой археологической культуре. Цибиним П.А. обследовано селце раннего средневековья Жигулевск.

На сегодня, на территории района выявлено 244 памятника археологии.

По архивным данным ближайшего к обследуемому участку находится:

Узюково, курган одиночный	2,5 км к северу-востоку от с. Узюково	РАО от	№ от	№ выявлен от	Объект находится в 5,2 км к ЮЗ от могильника
Узюково I, курганный могильник	0,4 км к западу от с. Узюково	РАО от	№ от	№ выявлен от	Объект находится в 0,4 км к СВ от могильника
Узюково, курганный могильник	4 км к северу-западу от с. Узюково	РАО от	№ от	№ выявлен от	Объект находится в 3,8 км к ЮВ от могильника

Характеристика обследованного земельного участка в пределах работ

Проектируемый объект – Техническое перевооружение сети газоснабжения Ставропольского района. Технологическое присоединение к газораспределительной сети 18ти жилых домов, расположенных в с.л. Узюково, ул. Северная. Газопровод высокого давления 1 кат. от существующего г/да к/д d=100мм, проложенному от ТК2 до ГРП-143 с. Узюково, ШРП1, газопровод низкого давления – проложен на территории муниципального района «Ставропольский» Самарской области. Объект спроектирован в центральной части села Узюково, д. 3а.

На отводимом под строительство земельном участке были проведены натурные археологические обследования. Общая протяженность обследуемого объекта составляет 20 м (по 10 м от линии газопровода).

Комплексное археологическое обследование проводилось на всей территории отвода и на примыкающих к нему участках и включало в себя: тщательный визуальный осмотр местности, почвенных обнажений на предмет выявления поселенческих комплексов и поделочного материала. Рельеф участка обследования равнинный, зарос типичной луговой растительностью. Не подвергнут сильному антропогенному воздействию.

Свое начало участок обследования берет от точки зрения в существующий газопровод, расположенной к северу от жилого дома, расположенного по адресу ул. Северная, д. 61А. Далее трасса проектируемого газопровода проходит вдоль безымянной улицы в ЮЗ направлении (вкл. 5). Примерно через 0,2 км трасса обгнёт с западной стороны существующее строение и приходит к точке подключения ПК0 (вкл. 6).

Участок расположен в центральной части водораздела рек Волга и Ташанка на значительном удалении от источников воды, ближайший из них – озеро Панно – расположен в 1,1 км к ЮЗ от участка обследования. Это делает его малопригодным для поселенческих комплексов. На обследуемом участке было обнаружено шурф общей площадью 4 м². Памятники археологии на обследуемом участке выявлены не были.

Описание шурфа

В соответствии с Методическими Указаниями Института Археологии РАН на отводимом участке строительства были заложены разведочные шурфы:

Шурф 1 (вкл. 6) был заложено на обследуемом участке на северном берегу безымянного ручья. Шурф был ориентирован по линии север-юг. Размеры шурфа 4 м х 4 м. Его координаты по СШ: 48° 00' 00" Д.

Стратиграфия шурфа следующая (вкл. 6):

- 1 слой – дерчищность 0,1 см;
- 2 слой – комковатый средней гравийки темносерого цвета. Переход в нижележащий слой неравномерный. Мощность 0,1 см;
- 3 слой – материк – средний суглинок светлобурого цвета с порами гризлов;
- Глубина шурфа 0,1 см. Никаких культурных остатков в шурфе не обнаружено. После обследования шурф был результирован вкл. 6.

Заключение

В результате проведенного археологического обследования земельного участка, отводимого под строительство объекта «Техническое перевооружение сети газоснабжения Ставропольского района. Технологическое присоединение к газораспределительной сети 18ти жилых домов, расположенных в с.л. Узюково, ул. Северная. Газопровод высокого давления 1 кат. от существующего г/да к/д d=100мм, проложенному от ТК-2 до ГРП-143 с. Узюково, ШРП1, газопровод низкого давления» – расположенного на территории муниципального района «Ставропольский» Самарской области – включенного в себя натурный осмотр участка и заложение шурфа – объектов, обладавших признаками объектов культурного наследия, не обнаружено.

На обследуемом участке объекты археологического наследия, включенные в единый государственный реестр объектов культурного наследия (памятников истории и культуры) народов Российской Федерации, отсутствуют. Выявленные объекты археологического наследия отсутствуют.

Необходимо учитывать, что на каждом земельном участке могут находиться объекты археологического наследия, выявление которых невозможно современными методами визуального обследования и заложения реконвизионных шурфов. Нахождение данных объектов носит вероятностный характер. К такому объекту относятся: культурный слой стоянок эпохи палеолита, залегающий на глубине больше 1 м от поверхности; грунтовые захоронения, не выраженные в рельефе местности; кады и местонахождения отдельных предметов.

В соответствии с п.4 ст. 36 Федерального закона № 73-ФЗ от 25.06.2002 г. «Об объектах культурного наследия (памятников истории и культуры) народов Российской Федерации в случае обнаружения в ходе проведения изыскательских, проектных, земляных, строительных, мемориальных, хозяйственных работ, указанных в статье 30 настоящего Федерального закона работ по использованию лесов и иных работ объекта, обладающего признаками объекта культурного наследия, в том числе объекта археологического наследия, заказчик указанных работ, технический заказчик (застройщик) объекта капитального строительства, лицо, проводящее указанные работы, обязаны немедленно приостановить указанные работы и в течение трех дней со дня обнаружения такого объекта направить в региональный орган охраны объектов культурного наследия письменное заявление об обнаруженном объекте культурного наследия.



Илл.1. Карта Самарской области с указанием месторасположения объекта.




Условные обозначения: 1 – технологическое присоединение газопровода к с. Узюково, ул. Северная.

Илл.2. Схема расположения обследуемого объекта на территории муниципального района Ставропольский Самарской области.



Илл. 3. План объекта: «Техническое перевооружение сети газоснабжения Старовоскоцкого района. Технологическое присоединение к газораспределительной сети 18-ти жилых домов, расположенных в с.п. Узюково, ул. Северная. Газопровод высокого давления 1 кат. от существующего г/д в/д d=100мм, проложенному от ГК-2 до ГРП1-143 с Узюково, ШПРП, газопровод низкого давления на территории муниципального района Старовоскоцкий Самарской области. Вид с востока на место захвата шурфа 1.

Илл. 4. План объекта: «Техническое перевооружение сети газоснабжения Старовоскоцкого района. Технологическое присоединение к газораспределительной сети 18-ти жилых домов, расположенных в с.п. Узюково, ул. Северная. Газопровод высокого давления 1 кат. от существующего г/д в/д d=100мм, проложенному от ГК-2 до ГРП1-143 с Узюково, ШПРП, газопровод низкого давления на территории муниципального района Старовоскоцкий Самарской области. Вид с востока на результативный шурф 1.



Илл. 5. Объект: «Техническое перевооружение сети газоснабжения Старовоскоцкого района. Технологическое присоединение к газораспределительной сети 18-ти жилых домов, расположенных в с.п. Узюково, ул. Северная. Газопровод высокого давления 1 кат. от существующего г/д в/д d=100мм, проложенному от ГК-2 до ГРП1-143 с Узюково, ШПРП, газопровод низкого давления на территории муниципального района Старовоскоцкий Самарской области. Вид с юго-востока на участок обследования.



Илл. 6. Объект: «Техническое перевооружение сети газоснабжения Старовоскоцкого района. Технологическое присоединение к газораспределительной сети 18-ти жилых домов, расположенных в с.п. Узюково, ул. Северная. Газопровод высокого давления 1 кат. от существующего г/д в/д d=100мм, проложенному от ГК-2 до ГРП1-143 с Узюково, ШПРП, газопровод низкого давления на территории муниципального района Старовоскоцкий Самарской области. Вид с юго-востока на участок обследования.



Илл. 7. Объект: «Техническое перевооружение сети газоснабжения Старовоскоцкого района. Технологическое присоединение к газораспределительной сети 18-ти жилых домов, расположенных в с.п. Узюково, ул. Северная. Газопровод высокого давления 1 кат. от существующего г/д в/д d=100мм, проложенному от ГК-2 до ГРП1-143 с Узюково, ШПРП, газопровод низкого давления на территории муниципального района Старовоскоцкий Самарской области. Вид с востока на место захвата шурфа 1.



Илл. 8. Объект: «Техническое перевооружение сети газоснабжения Старовоскоцкого района. Технологическое присоединение к газораспределительной сети 18-ти жилых домов, расположенных в с.п. Узюково, ул. Северная. Газопровод высокого давления 1 кат. от существующего г/д в/д d=100мм, проложенному от ГК-2 до ГРП1-143 с Узюково, ШПРП, газопровод низкого давления на территории муниципального района Старовоскоцкий Самарской области. Профиль северной стены шурфа 1.



Илл. 9. Объект: «Техническое перевооружение сети газоснабжения Старовоскоцкого района. Технологическое присоединение к газораспределительной сети 18-ти жилых домов, расположенных в с.п. Узюково, ул. Северная. Газопровод высокого давления 1 кат. от существующего г/д в/д d=100мм, проложенному от ГК-2 до ГРП1-143 с Узюково, ШПРП, газопровод низкого давления на территории муниципального района Старовоскоцкий Самарской области. Вид с востока на результативный шурф 1.



Илл. 10. Объект: «Техническое перевооружение сети газоснабжения Старовоскоцкого района. Технологическое присоединение к газораспределительной сети 18-ти жилых домов, расположенных в с.п. Узюково, ул. Северная. Газопровод высокого давления 1 кат. от существующего г/д в/д d=100мм, проложенному от ГК-2 до ГРП1-143 с Узюково, ШПРП, газопровод низкого давления на территории муниципального района Старовоскоцкий Самарской области. Вид с востока на результативный шурф 1.



1. Наименование предмета экспертизы:
 Результаты радиационного обследования территории земельного участка, площадью 0,002 га, расположенного по адресу: Самарская область, Старовоскоцкий район, с.п. Узюково, предназначенного под размещение объекта строительства: «Техническое перевооружение сети газоснабжения Старовоскоцкого района. Технологическое присоединение к газораспределительной сети 18-ти жилых домов, расположенных в с.п. Узюково, ул. Северная. Газопровод высокого давления 1 кат. от существующего г/д в/д d=100 мм, проложенному от ГК-2 до ГРП1-143 с Узюково, ШПРП, газопровод низкого давления»

2. Заказчик: ООО «Средневоскоцкая газовая компания»

2.1. Юридический адрес: 443010, ОБЛАСТЬ САМАРСКАЯ, ГОРОД САМАРА, УЛИЦА ЛЬВА ТОЛСТОГО, 18 А, СТРОЕНИЕ 7

2.2 Фактический адрес: 443010, г. Самара, ул.Льва Толстого, 18 а.

Экспертное заключение №13910 от 22.06.2018 Страница 1 из 4

3. Изготовитель (разработчик):

3.1 Юридический адрес:

3.2 Фактический адрес:

4. Представленные на экспертизу и рассмотренные материалы:

1) Заявление №6 991 от 11.04.2018 г.

2) Протокол лабораторных испытаний № 45 905 от 21.06.2018 ИИЦ ФБУЗ «Центр гигиены и эпидемиологии в Самарской области» (аттестат аккредитации № РОСС RU.0001.510137, дата вступления в реестр 22.06.2015г.)

5. В ходе санитарно-эпидемиологической экспертизы установлено:

Проведено радиационное обследование территории земельного участка, площадью 0,002 га, расположенного по адресу: Самарская область, Старовоскоцкий район, с.п. Узюково, предназначенного под размещение объекта строительства: «Техническое перевооружение сети газоснабжения Старовоскоцкого района. Технологическое присоединение к газораспределительной сети 18-ти жилых домов, расположенных в с.п. Узюково, ул. Северная. Газопровод высокого давления 1 кат. от существующего г/д в/д d=100 мм, проложенному от ГК-2 до ГРП1-143 с Узюково, ШПРП, газопровод низкого давления» с применением поверенных приборов и аттестованных методов выполнения измерений.

Измерения проводились Испытательным лабораторным центром ФБУЗ «Центр гигиены и эпидемиологии в Самарской области», аттестат аккредитации № РОСС RU.0001.510137 от 20 сентября 2013 года, действителен до 20 сентября 2018 года.

Полученные результаты включают в себя показатели, формирующие радиационную обстановку:

- мощность эквивалентной дозы гамма-излучения на открытой территории обследуемого участка, МЭД;
- удельную активность природных радионуклидов в почве, Ауд.

Измерения проводились в присутствии представителя заказчика – Экспертное заключение №13910 от 22.06.2018 Страница 2 из 4

Цибикова С.В. (списарь).

Полученные результаты испытаний оформлены в виде протокола радиационного обследования № 45 905 от 21.06.2018 г. и включают в себя показатели, формирующие радиационную обстановку: мощность эквивалентной дозы гамма-излучения на открытой территории обследуемого участка, МЭД; удельную активность природных радионуклидов в почве, Ауд.

1. Согласно протоколу радиационного обследования № 45 905 от 21.06.2018 г. следует, что максимальная мощность эквивалентной дозы гамма-излучения на территории земельного участка, площадью 0,002 га, расположенного по адресу: Самарская область, Старовоскоцкий район, с.п. Узюково, предназначенного под размещение объекта строительства: «Техническое перевооружение сети газоснабжения Старовоскоцкого района. Технологическое присоединение к газораспределительной сети 18-ти жилых домов, расположенных в с.п. Узюково, ул. Северная. Газопровод высокого давления 1 кат. от существующего г/д в/д d=100 мм, проложенному от ГК-2 до ГРП1-143 с Узюково, ШПРП, газопровод низкого давления» составляет 0.12±0.04 мкЗв/ч, что не превышает требований СП 2.6.1.2612-10 (ОСТОРБ-99/2010) с изм. №1 п. 5.2.3. и СанПиН 2.6.1.2800-10 п. 3.2.4. для территорий, под строительство зданий и сооружений производственного назначения.

2. Согласно протоколу радиационного обследования № 45 905 от 21.06.2018 г. средняя удельная активность цезия-137, радия-226, тория-232, калия-40 на территории земельного участка, площадью 0,002 га, расположенного по адресу: Самарская область, Старовоскоцкий район, с.п. Узюково, предназначенного под размещение объекта строительства: «Техническое перевооружение сети газоснабжения Старовоскоцкого района. Технологическое присоединение к газораспределительной сети 18-ти жилых домов, расположенных в с.п. Узюково, ул. Северная. Газопровод высокого давления 1 кат. от существующего г/д в/д d=100 мм, проложенному от ГК-2 до ГРП1-143 с Узюково, ШПРП, газопровод низкого давления»: цезий-137 – 12.3±1.2 Бк/кг(проба 1), 3.3±0.7 Бк/кг(проба 2), 2.2±0.4 (проба 3), радия-226 – 7.9±0.8 Бк/кг(проба 1), 10.3±1.3 Бк/кг(проба 2), 6.2±0.7 Бк/кг(проба 3), тория-232 – 25.0±2.6 Бк/кг(проба 1), 14.1±1.4 Бк/кг(проба 2), 6.4±0.8 Бк/кг(проба 3), калия-40 – 245.9±24.6 Бк/кг(проба 1), 315.0±31.5 (проба 2), 191.3±19.1 (проба 3), что не отличается от значений, характерных для Самарской области.

Страница 3 из 4

Заключение по результатам испытаний

На основании вышесказанного: значения мощности дозы гамма-излучения обследуемой территории земельного участка, площадью 0,002 га, расположенного по адресу: Самарская область, Старовоскоцкий район, с.п. Узюково, предназначенного под размещение объекта строительства: «Техническое перевооружение сети газоснабжения Старовоскоцкого района. Технологическое присоединение к газораспределительной сети 18-ти жилых домов, расположенных в с.п. Узюково, ул. Северная. Газопровод высокого давления 1 кат. от существующего г/д в/д d=100 мм, проложенному от ГК-2 до ГРП1-143 с Узюково, ШПРП, газопровод низкого давления» соответствуют СанПиН 2.6.1.2800-10 «Гигиенические требования по ограничению облучения населения за счет природных источников ионизирующего излучения» и СП 2.6.1.2612-10 «Основные санитарные правила обеспечения радиационной безопасности (ОСТОРБ-99/2010)» в ред. Изменений № 1 от 16.09.2013 №43.

И.о. заместителя отделения радиационной гигиены, врач по радиационной гигиене Сомов С.С.

Экспертное заключение №13910 от 22.06.2018 Страница 4 из 4

Федеральная служба по контролю за осуществлением федерального государственного надзора за безопасностью и благополучием человека... ИСПЫТАТЕЛЬНЫЙ ЛАБОРАТОРНЫЙ ЦЕНТР

ПРОТОКОЛ ЛАБОРАТОРНЫХ ИСПЫТАНИЙ № 45 905 от 21.08.2018

1. Назначение: ООО «Средневолжская газовая компания»
2. Адрес: 443010, ОБЛАСТЬ САМАРСКАЯ, ГОРОД САМАРА, УЛИЦА ЛЬВА ТОЛСТОГО, 18 А, СТРОЕНИЕ 7
3. Назначение объекта и адрес места проведения измерений (адрес): Самарская область, Староутровский район, с.п. Узюково, предельного под размещение объекта строительства «Техническое перевооружение сети газоснабжения Староутровского района...

Данные (фактически) лабораторных испытаний и адрес были проверены лично на месте без наличия разрешения (лицензии) лаборатории (центра) Директор № 45 905 от 21.08.2018

8. Объект испытаний: Территория, отведенная для строительства жилых, общественных и производственных зданий, и сооружений. Территория земельного участка, площадью 0,002 га, расположенного по адресу: Самарская область, Староутровский район, с.п. Узюково, предельного под размещение объекта строительства «Техническое перевооружение сети газоснабжения Староутровского района...

Данные (фактически) лабораторных испытаний и адрес были проверены лично на месте без наличия разрешения (лицензии) лаборатории (центра) Директор № 45 905 от 21.08.2018

РЕЗУЛЬТАТЫ ЛАБОРАТОРНЫХ ИСПЫТАНИЙ № 51414 от 13.06.2018

1. Номер и дата направления: 46350 от 29.05.2018
2. Назначение объекта и адрес места проведения измерений (адрес): Самарская область, Староутровский район, с.п. Узюково, предельного под размещение объекта строительства «Техническое перевооружение сети газоснабжения Староутровского района...

3. Дополнительные сведения: Радиационное обследование территории под строительство
4. Дата измерения/пробы: 06.06.2018
5. ФИО, должность, наименование организации (адрес): Самарская область, Староутровский район, с.п. Узюково, ул. Северная, Газового вышестоящего давления 1 кат. от существующего (г/д № 4-110 км, протяженностью от ТК-2 до ТРП-143 с Узюково, ШПРГ, газоразводного вышестоящего давления)

Table with 6 columns: №, Тип, За № прибора, № свидетельства о поверке, Срок действия свидетельства о поверке, Ком. выданно свидетельств о поверке, Основание поверки измерений

Нормативно-методическая документация, использованная при проведении измерений: МУ 2.6.1.2398-08 «Радиационный контроль и санитарно-гигиеническое обследование жилых помещений...

Характеристика объекта: открытый грунт. Условия проведения обследования: Температура воздуха 15 °С, ветер - 3 м/с, давление - 758 мм рт. ст.

Виды и объемы работ: Проведено радиационное обследование территории земельного участка, площадью 0,002 га, расположенного по адресу: Самарская область, Староутровский район, с.п. Узюково, предельного под размещение объекта строительства «Техническое перевооружение сети газоснабжения Староутровского района...

1. Измерение мощности амбиентного эквивалента дозы гамма-излучения (МАЭД) на территории земельного участка, площадью 0,002 га, расположенного по адресу: Самарская область, Староутровский район, с.п. Узюково, предельного под размещение объекта строительства «Техническое перевооружение сети газоснабжения Староутровского района...

1. Поиск и выявление радиационных фонов: 1.1. Гамма-система территории проведена по заданным профилям в масштабе 1:500 (с шагом сетки 2,5 м) по следующему плану: по территории в районе собственного участка...

Table with 6 columns: № зоны, Территория по плану, Площадь, га, Среднее в погрешности, Максимальная в погрешности, Минимальная в погрешности

1. Территория земельного участка, площадью 0,002 га, расположенного по адресу: Самарская область, Староутровский район, с.п. Узюково, ул. Северная, Газового вышестоящего давления 1 кат. от существующего (г/д № 4-110 км, протяженностью от ТК-2 до ТРП-143 с Узюково, ШПРГ, газоразводного вышестоящего давления)

Результаты лабораторных испытаний № 51414 от 13.06.2018

Table with 6 columns: № зоны, Территория по плану, Площадь, га, Минимум дозы гамма-излучения, мЗв/ч, Среднее в погрешности, Максимальная в погрешности, Максимальная в погрешности

Испытания проводил: Лаборант: Коробова Л.В. Физик-эксперт: Матвеев О.П.

Заказчик испытаний - врач по радиационной гигиене лаборатории радиационной гигиены: О.П. Матвеев

Результаты лабораторных испытаний № 51414 от 13.06.2018

РЕЗУЛЬТАТЫ ЛАБОРАТОРНЫХ ИСПЫТАНИЙ №1609, 51607, 51608 от 20.06.2018

Код объекта: Назначение объекта (проба) проведение радиационного обследования территории земельного участка. Дополнительные сведения: Дата и время отбора: 05.06.2018 09:00. Дата и время поступления в лабораторию: 06.06.2018 08:00

Table with 6 columns: Тип, За № прибора, № свидетельства о поверке, Срок действия свидетельства о поверке, Ком. выданно свидетельств о поверке, Основание поверки измерений

Результаты измерений: Показатель, Результаты измерений с неопределенностью измерений, Ед. изм, ИД на вехи при испытаниях

Table with 6 columns: Показатель, Результаты измерений с неопределенностью измерений, Ед. изм, ИД на вехи при испытаниях

Дата измерения: 15.06.2018

Испытания проводил: Эксперт-физик: Коробова Л.В. Физик-эксперт: Матвеев О.П.

Заказчик испытаний - врач по радиационной гигиене лаборатории радиационной гигиены: О.П. Матвеев

Исполнительное ведомство: Исполнительное ведомство: Самарская область, Староутровский район, с.п. Узюково, ул. Северная, Газового вышестоящего давления 1 кат. от существующего (г/д № 4-110 км, протяженностью от ТК-2 до ТРП-143 с Узюково, ШПРГ, газоразводного вышестоящего давления)

Сведения о работнике: Исполнительное ведомство: Самарская область, Староутровский район, с.п. Узюково, ул. Северная, Газового вышестоящего давления 1 кат. от существующего (г/д № 4-110 км, протяженностью от ТК-2 до ТРП-143 с Узюково, ШПРГ, газоразводного вышестоящего давления)

Исполнительное ведомство: Исполнительное ведомство: Самарская область, Староутровский район, с.п. Узюково, ул. Северная, Газового вышестоящего давления 1 кат. от существующего (г/д № 4-110 км, протяженностью от ТК-2 до ТРП-143 с Узюково, ШПРГ, газоразводного вышестоящего давления)

Исполнительное ведомство: Исполнительное ведомство: Самарская область, Староутровский район, с.п. Узюково, ул. Северная, Газового вышестоящего давления 1 кат. от существующего (г/д № 4-110 км, протяженностью от ТК-2 до ТРП-143 с Узюково, ШПРГ, газоразводного вышестоящего давления)

Исполнительное ведомство: Исполнительное ведомство: Самарская область, Староутровский район, с.п. Узюково, ул. Северная, Газового вышестоящего давления 1 кат. от существующего (г/д № 4-110 км, протяженностью от ТК-2 до ТРП-143 с Узюково, ШПРГ, газоразводного вышестоящего давления)

Исполнительное ведомство: Исполнительное ведомство: Самарская область, Староутровский район, с.п. Узюково, ул. Северная, Газового вышестоящего давления 1 кат. от существующего (г/д № 4-110 км, протяженностью от ТК-2 до ТРП-143 с Узюково, ШПРГ, газоразводного вышестоящего давления)

Исполнительное ведомство: Исполнительное ведомство: Самарская область, Староутровский район, с.п. Узюково, ул. Северная, Газового вышестоящего давления 1 кат. от существующего (г/д № 4-110 км, протяженностью от ТК-2 до ТРП-143 с Узюково, ШПРГ, газоразводного вышестоящего давления)

Исполнительное ведомство: Исполнительное ведомство: Самарская область, Староутровский район, с.п. Узюково, ул. Северная, Газового вышестоящего давления 1 кат. от существующего (г/д № 4-110 км, протяженностью от ТК-2 до ТРП-143 с Узюково, ШПРГ, газоразводного вышестоящего давления)

Исполнительное ведомство: Исполнительное ведомство: Самарская область, Староутровский район, с.п. Узюково, ул. Северная, Газового вышестоящего давления 1 кат. от существующего (г/д № 4-110 км, протяженностью от ТК-2 до ТРП-143 с Узюково, ШПРГ, газоразводного вышестоящего давления)

Исполнительное ведомство: Исполнительное ведомство: Самарская область, Староутровский район, с.п. Узюково, ул. Северная, Газового вышестоящего давления 1 кат. от существующего (г/д № 4-110 км, протяженностью от ТК-2 до ТРП-143 с Узюково, ШПРГ, газоразводного вышестоящего давления)

Исполнительное ведомство: Исполнительное ведомство: Самарская область, Староутровский район, с.п. Узюково, ул. Северная, Газового вышестоящего давления 1 кат. от существующего (г/д № 4-110 км, протяженностью от ТК-2 до ТРП-143 с Узюково, ШПРГ, газоразводного вышестоящего давления)

Исполнительное ведомство: Исполнительное ведомство: Самарская область, Староутровский район, с.п. Узюково, ул. Северная, Газового вышестоящего давления 1 кат. от существующего (г/д № 4-110 км, протяженностью от ТК-2 до ТРП-143 с Узюково, ШПРГ, газоразводного вышестоящего давления)

Исполнительное ведомство: Исполнительное ведомство: Самарская область, Староутровский район, с.п. Узюково, ул. Северная, Газового вышестоящего давления 1 кат. от существующего (г/д № 4-110 км, протяженностью от ТК-2 до ТРП-143 с Узюково, ШПРГ, газоразводного вышестоящего давления)

Исполнительное ведомство: Исполнительное ведомство: Самарская область, Староутровский район, с.п. Узюково, ул. Северная, Газового вышестоящего давления 1 кат. от существующего (г/д № 4-110 км, протяженностью от ТК-2 до ТРП-143 с Узюково, ШПРГ, газоразводного вышестоящего давления)

Исполнительное ведомство: Исполнительное ведомство: Самарская область, Староутровский район, с.п. Узюково, ул. Северная, Газового вышестоящего давления 1 кат. от существующего (г/д № 4-110 км, протяженностью от ТК-2 до ТРП-143 с Узюково, ШПРГ, газоразводного вышестоящего давления)

Исполнительное ведомство: Исполнительное ведомство: Самарская область, Староутровский район, с.п. Узюково, ул. Северная, Газового вышестоящего давления 1 кат. от существующего (г/д № 4-110 км, протяженностью от ТК-2 до ТРП-143 с Узюково, ШПРГ, газоразводного вышестоящего давления)

Исполнительное ведомство: Исполнительное ведомство: Самарская область, Староутровский район, с.п. Узюково, ул. Северная, Газового вышестоящего давления 1 кат. от существующего (г/д № 4-110 км, протяженностью от ТК-2 до ТРП-143 с Узюково, ШПРГ, газоразводного вышестоящего давления)

СОГЛАСОВАНИЕ топографического плана подземных коммуникаций с эксплуатирующими организациями

Объект: «Техническое перевооружение сети газоснабжения Староутровского района. Техническое перевооружение в газоразводительной сети 18-ти жилых домов, расположенных в с.п. Узюково, ул. Северная, ГВД 1 кат. от существующего (г/д № 4-110 км, протяженностью от ТК-2 до ТРП-143 с Узюково, газоразводного вышестоящего давления, 2 ШПРГ) Заказчик: ООО «СВК» Исполнитель: ООО «Гоместер»

Table with 5 columns: № п.п., Наименование организации, Фамилия И.О., Подпись, Дата

Согласование выполнил: Волф В.В. Воробья В.В.

УТВЕРЖДАЮ: Директор по капитальному строительству ООО «СВК» Н.В. Попова

ТЕХНИЧЕСКОЕ ЗАДАНИЕ НА РАЗРАБОТКУ ПРОЕКТА ПЛАНИРОВКИ ТЕРРИТОРИИ

НА РАЗРАБОТКУ ПРОЕКТА ПЛАНИРОВКИ ТЕРРИТОРИИ с ПРОЕКТОМ МЕЖЗАКАН В ЕГО СОСТАВЕ ЛИНЕЙНОГО ОБЪЕКТА ООО «СВК»: «Техническое перевооружение сети газоснабжения Староутровского района. Техническое перевооружение в газоразводительной сети 18-ти жилых домов, расположенных в с.п. Узюково, ул. Северная, Газоразводного вышестоящего давления 1 кат. от существующего (г/д № 4-110 км, протяженностью от ТК-2 до ТРП-143 с Узюково, ШПРГ, газоразводного вышестоящего давления)»

1. Основание для разработки: Постановление Администрации с.п. Узюково, Староутровского района, Самарской области.
2. Заказчик: ООО «СВК»
3. Исполнитель: ООО «Гоместер»
4. Цена проекта: архитектурно-строительное проектирование ст.48 Градостроительного кодекса РФ.

5. Основная нормативная правовая и методическая база: Градостроительный кодекс Российской Федерации, Земельный кодекс Российской Федерации, Лесной кодекс Российской Федерации, Федеральный закон от 29 декабря 2004 года № 191-ФЗ «О внесении в действии Градостроительного кодекса Российской Федерации», Федеральный закон от 23 октября 2001 года № 137-ФЗ «О внесении в действии Земельного кодекса Российской Федерации», Федеральный закон от 10.01.2002 № 7-ФЗ «Об охране окружающей среды», Федеральный закон от 30 марта 1999 года № 52-ФЗ «Об санитарно - эпидемиологическом благополучии населения», Федеральный закон от 14 марта 1995 года № 33-ФЗ «Об объектах культурного наследия (памятников истории и культуры) народов Российской Федерации», Федеральный закон от 25 июня 2002 года № 73-ФЗ «Об государственном кадастре недвижимости», Технические регламенты, Постановление Госстроя РФ от 29.10.2002 № 158 «Об утверждении Инструкции о порядке разработки, согласования, экспертизы и утверждения градостроительной документации», в части, не противоречащей Градостроительному кодексу Российской Федерации, Закон Самарской области от 12.07.2006 № 90-1 Д о градостроительной деятельности на территории Самарской области.


Иные законы и нормативные правовые акты Российской Федерации и Самарской области, касающиеся развития территории. СНиП 11-04-2003 «Инструкция о порядке разработки, согласования, экспертизы и утверждения градостроительной документации» (в части, не противоречащей Градостроительному кодексу Российской Федерации), СНиП 2.2.2.12.0-1.1.200-03 «Санитарно-гигиенические условия и санитарная классификация промышленных, сооружений и иных объектов», СНиП 2.06.15-85 «Инженерная защита территории от затопления и подтопления». Иные акты и нормативы.

6. Базовая градостроительная документация: Генеральный план с.п. Васильевка; Правила землепользования и застройки с.п. Васильевка.

7. Территория проектирования: Территория расположена в с.п. Узюково, м.р. Староутровского, Самарской области.

8. Источные материалы: Постановление по Недрапользованию о наделении/отсутствии полезных ископаемых. Заключение Управления охраны объектов культурного наследия (археология). Экспертное заключение центра гигиены и эпидемиологии Самарской области.

9. Состав проектных материалов: Проект планировки территории включает в себя: чертеж или чертежи планировки территории, на которых отражаются: красные линии, линии, обозначающие дороги, улицы, проезды, линии связи, объекты инженерной и транспортной инфраструктуры; границы зон планируемого размещения объектов социально культурного и коммунально-бытового назначения, иных объектов капитального строительства (при их наличии); границы зон планируемого размещения объектов федерального назначения, объектов регионального назначения, объектов местного значения (при их наличии); полигона о размещения объектов капитального строительства федерального, регионального или местного значения, а также о характеристиках планируемого развития территории, в том числе плотности и параметрах



застройки территории и характеристиках развития систем социального, транспортного обслуживания и инженерно-технического обеспечения, необходимых для развития территории. Материалы по обоснованию проекта планировки территории включают в себя материалы в графической форме и пояснительную записку. Материалы по обоснованию проекта планировки территории в графической форме содержат: схему расположения земельного участка планировочной структуры; схему использования территории в период подготовки проекта планировки территории; схему организации улично-дорожной сети, которая может включать схему размещения парковок (парковочных мест), и схему движения транспорта на соответствующей территории (при их наличии); схему границ территории объектов культурного наследия (при их наличии); схему границ зон с особыми условиями использования территории (при их наличии); иные материалы в графической форме для обоснования положений о планировке территории. Пояснительная записка должна содержать описание и обоснование положений, касающихся: определения параметров планировочного строительства систем социального, транспортного обслуживания и инженерно-технического обеспечения, необходимых для развития территории; защиты территории от чрезвычайных ситуаций природного и техногенного характера, проведения мероприятий по гражданской обороне и обеспечению пожарной безопасности; Технический отчет об инженерно-геологическом изыскании; отчет о результатах проведения оздоровительно-рекреационного археологического обследования земельного участка; иных вопросов планировки территории. Графические материалы выполняются на актуализированной топографической основе в масштабе 1:1000 - 1:2000. Проект межевания включает в себя чертежи межевания территории, на которых отображаются: красные линии, утвержденные в составе проекта планировки территории; линии отступа от красных линий в целях определения места допустимого размещения зданий, строений, сооружений (при их наличии); границы застроенных земельных участков, в том числе границы земельных участков, на которых расположены линейные объекты; границы фермерских земельных участков.



планируемых для предоставления физическим и юридическим лицам для строительства (при их наличии); границы земельных участков, предназначенных для размещения объектов капитального строительства федерального, регионального или местного значения (при их наличии); Чертеж проекта межевания выполняется в масштабе 1:1000 - 1:2000.

10. Проектные материалы, передаваемые Заказчику
Проектные материалы передаются заказчику в соответствии с п. 9 Технического задания и 4 экземплярах на бумажной основе и в 2 экз. на CD-диске с удостоверением листом соответствия электронной версии бумажному носителю и объемам записанной информации.

11. Проверка документации на соответствие документации территориального планирования, градостроительного зонирования, трюбованиям регламентам, законодательства и нормативно-техническим документам
Согласование проекта осуществить: С уполномоченным органом исполнительной власти Самарской области; С органами местного самоуправления поселения, городского округа, применительно к территориям которых разрабатывалась такая документация

12. Публичные слушания (проводятся в случае подготовки проекта планировки с учетом положений ст. 46 Градостроительного Кодекса)
Публичные слушания проводит администрация с.п. Узюково, н.п. Староульинский с участием представителей от заказчика. Подготовку и публикацию заключения о результатах публичных слушаний осуществляет администрация с.п. Узюково.



13. Сроки и этапы разработки проекта
В соответствии с календарным планом



Задание составил:
Заместитель начальника ОКС
ООО «СВБ»

В.П. Майоров





ООО «ГЕОМАСТЕР»

ДОКУМЕНТАЦИЯ ПО ПРОЕКТУ ПЛАНИРОВКИ И ПРОЕКТУ МЕЖЕВАНИЯ ТЕРРИТОРИИ ПОД РАЗМЕЩЕНИЕ ЛИНЕЙНОГО ОБЪЕКТА:
 «ТЕХНИЧЕСКОЕ ПЕРЕОБОРУЖЕНИЕ СЕТИ ГАЗОСНАБЖЕНИЯ СТАВРОПОЛЬСКОГО РАЙОНА. ТЕХНОЛОГИЧЕСКОЕ ПРИСОЕДИНЕНИЕ К ГАЗОРАСПРЕДЕЛИТЕЛЬНОЙ СЕТИ 18-ТИ ЖИЛЬНЫХ ДОМОВ, РАСПОЛОЖЕННЫХ В С.П. УЗЮКОВО, УЛ. СЕВЕРНАЯ. ГАЗОПРОВОД ВЫСОКОГО ДАВЛЕНИЯ I КАТ. ОТ СУЩЕСТВУЮЩЕГО Г/ДА В Д Д=100ММ, ПРОЛОЖЕННОМУ ОТ ГК-2 ДО ГРП-143 С. УЗЮКОВО, ШТРП, ГАЗОПРОВОД НИЗКОГО ДАВЛЕНИЯ»

Лист 3. Проект межевания территории
 Раздел V. Проект межевания территории.
 Основная часть. Материалы по обоснованию.

Самара 2019г.
 Эск. № _____

ОБЩЕСТВО С ОГРАНИЧЕННОЙ ОТВЕТСТВЕННОСТЬЮ «ГЕОМАСТЕР»

ДОКУМЕНТАЦИЯ ПО ПРОЕКТУ ПЛАНИРОВКИ И ПРОЕКТУ МЕЖЕВАНИЯ ТЕРРИТОРИИ ПОД РАЗМЕЩЕНИЕ ЛИНЕЙНОГО ОБЪЕКТА:
 «ТЕХНИЧЕСКОЕ ПЕРЕОБОРУЖЕНИЕ СЕТИ ГАЗОСНАБЖЕНИЯ СТАВРОПОЛЬСКОГО РАЙОНА. ТЕХНОЛОГИЧЕСКОЕ ПРИСОЕДИНЕНИЕ К ГАЗОРАСПРЕДЕЛИТЕЛЬНОЙ СЕТИ 18-ТИ ЖИЛЬНЫХ ДОМОВ, РАСПОЛОЖЕННЫХ В С.П. УЗЮКОВО, УЛ. СЕВЕРНАЯ. ГАЗОПРОВОД ВЫСОКОГО ДАВЛЕНИЯ I КАТ. ОТ СУЩЕСТВУЮЩЕГО Г/ДА В Д Д=100ММ, ПРОЛОЖЕННОМУ ОТ ГК-2 ДО ГРП-143 С. УЗЮКОВО, ШТРП, ГАЗОПРОВОД НИЗКОГО ДАВЛЕНИЯ»

Лист 3. Проект межевания территории
 Раздел V. Проект межевания территории.
 Основная часть. Материалы по обоснованию.

Самара 2019 г.г.

Главный инженер проекта: Р. А. Бариев

СПРАВКА

Проект планировки и проект межевания территории под размещение линейного объекта «Техническое перевооружение сети газораспределительной сети 18-ти жилых домов, расположенных в с.п. Узюково, ул. Северная. Газопровод высокого давления 1 кат. от существующего г/д в/д 4-100мм, проложенному от ГК-2 до ГРН-143 с. Узюково, ШПР, газопровод низкого давления» выполнен на основании документа территориального планирования, положения о территориальном планировании сельского поселения Узюково муниципального района Старополеский Самарской области, в соответствии с техническими регламентами, государственными нормами, правилами, стандартами, исходными данными, заданием на проектирование, а также техническими условиями и требованиями, выданными органами государственного надзора (контроля) и заинтересованными организациями при согласовании исходно-разрешительной документации; предусматривает мероприятия, обеспечивающие пожарную безопасность объекта, защиту населения в аварийной ситуации объекта и чрезвычайных ситуациях, защиту окружающей природной среды при его эксплуатации и отвечает требованиям Градостроительного Кодекса Российской Федерации.



Проект межевания территории

2

В процессе межевания реализуются следующие задачи:

- установление границ земельных участков, необходимых для размещения объекта ООО «СШУ»;
- установление границ образуемых участков;
- арские линии, утвержденные в составе проекта планировки территории;
- границы образуемых земельных участков, отводимых на временное пользование на период строительства;
- границы образуемых земельных участков, отводимых в постоянное пользование;
- границы зоны с особыми условиями использования территории – охранная зона проектируемого газопровода, охраняемая зона проектируемого ШПР.

Выходы на проект

Настоящим проектом выполняются:

- формирование границ образуемых земельных участков, отводимых на временное пользование на период строительства;
- формирование границ образуемых земельных участков, отводимых в постоянное пользование;
- формирование границ охранной зоны проектируемого газопровода и проектируемого ШПР.

Настоящий проект обеспечивает равные права и возможности правообладателей земельных участков в соответствии с действующим законодательством. Формирование границ земельных участков позволяет обеспечить необходимые условия для размещения линейного объекта «Техническое перевооружение сети газораспределительной сети 18-ти жилых домов, расположенных в с.п. Узюково, ул. Северная. Газопровод высокого давления 1 кат. от существующего г/д в/д 4-100мм, проложенному от ГК-2 до ГРН-143 с. Узюково, ШПР, газопровод низкого давления» общей площадью - 2 389 кв. м (на земельном наделении - 2 389 кв. м).

Земельный участок 63.32.1402005.19.1 под размещение линейного объекта образован из земель, государственная собственность на которые не разграничена.

Проект межевания территории

6

Раздел V. Проект межевания территории. Графическая часть.

Проект межевания территории

7

Состав документации по планировке территории

Обозначение	Наименование	Шифр
Книга 1. Основная часть проекта планировки территории	Графическая часть	ПНТ-1
Книга 2. Проект планировки территории. Материалы по обоснованию	Раздел III. Материалы по обоснованию проекта планировки территории. Графическая часть. Раздел IV. Материалы по обоснованию проекта планировки территории. Пояснительная записка.	ПНТ-2
Книга 3. Проект межевания территории	Раздел V. Проект межевания территории. Основная часть. Материалы по обоснованию	ПМТ
Проект межевания территории		8

СОДЕРЖАНИЕ

Книга 3. Проект межевания территории.

Общие положения

Графическая часть.

- Чертеж межевания территории. Масштаб 1:500.
- Чертеж по обоснованию проекта межевания территории. Масштаб 1:500.

Текстовая часть.

Проект межевания территории

Раздел V. Проект межевания территории. Текстовая часть.

Земельный участок под размещение проектируемого газопровода располагается на территории сельского поселения Узюково Волжского района Самарской области.

Земельный участок, отводимый под размещение линейного объекта, располагается на землях населенных пунктов, собственником которых является муниципалитет.

Сравнительно проектируемого газопровода требует отвода земель, как во временное пользование на период строительства, так и в постоянное пользование.

В соответствии с проектом планировки территории в проекте межевания размещаются территории под строительство общей площадью 2 389 кв. м.

В проекте межевания территории образуются один земельный участок, 63.32.1402005.19.1, из земель, государственная собственность на которые не разграничена на территории с. Узюково, Волжского района Самарской области.

Перечень земельных участков, отводимых на временное пользование на период строительства

Усл. №	Обозначение образуемых земельных участков	Земельный участок	Категория земель	Вид разрешенного использования	Примечания
1	63.32.1402005.19.1	2389	Земли населенных пунктов	Под размещение линейного объекта «Техническое перевооружение сети газораспределительной сети 18-ти жилых домов, расположенных в с.п. Узюково, ул. Северная. Газопровод высокого давления 1 кат. от существующего г/д в/д 4-100мм, проложенному от ГК-2 до ГРН-143 с. Узюково, ШПР, газопровод низкого давления»	Земли, государственная собственность на которые не разграничена

Итого: 2389

Площадь земельных участков, отводимых в постоянное пользование, на период эксплуатации газопровода составляет 67 кв. м.

Перечень земельных участков, отводимых в постоянное пользование

Ввод земель	Площадь земельного участка	Наименование объектов	Площадь, кв. м
1	67,00	Площадка под ШПР, расположенный с одной стороны с охранной зоной газопровода - с другой стороны - линейный объект	67,00
2	1,00	Площадка под линейный объект	1,00
3	1,00	Площадка под линейный объект с одной стороны - с другой стороны	1,00
Итого: 69,00			

Проект межевания территории

Книга 3. Проект межевания территории

Общие положения

Цели и задачи землеустройства

Основанием для разработки проекта межевания территории служат:

1. Постановление администрации сельского поселения Узюково муниципального района Самарской области № 31 от 18.07.2019 г. «О подготовке проекта планировки территории и проекта межевания территории под размещение линейного объекта «Техническое перевооружение сети газораспределительной сети 18-ти жилых домов, расположенных в с.п. Узюково, ул. Северная. Газопровод высокого давления 1 кат. от существующего г/д в/д 4-100мм, проложенному от ГК-2 до ГРН-143 с. Узюково, ШПР, газопровод низкого давления».
2. Градостроительный кодекс Российской Федерации от 29.12.2004 N 504-ФЗ (ред. от 27.06.2019) (с изм. и доп., вступ. в силу с 01.07.2019).
3. Постановление Правительства РФ №564 от 12.05.2017 г.
4. Земельный кодекс РФ от 25.10.2001 N 116-ФЗ (ред. от 27.06.2019)
5. Сведения государственного кадастрового учета.
6. Топографическая съемка территории.
7. Положение о территориальном планировании сельского поселения Узюково муниципального района Старополеский Самарской области.

Цели и задачи землеустройства

Целью проекта межевания территории осуществляется в целях определения местоположения границ земельных участков, которые образуются из земель, государственная собственность на которые не разграничена.

При подготовке проекта межевания территории определяются местоположения границ образуемых земельных участков осуществляется в соответствии с градостроительными регламентами и нормами отвода земельных участков для конкретных видов деятельности, установленными в соответствии с федеральными законами, техническими регламентами.

Формирование земельных участков должно обеспечить:

- возможность полноценной реализации права на формируемые земельные участки, включая возможность полноценного использования в соответствии с назначением, и эксплуатационными качествами.
- возможность долгосрочного использования земельного участка.

Структура землеустройства в пределах территории межевания, формируемая в результате межевания должна обеспечить условия для наиболее эффективного использования и развития этой территории.

Проект межевания территории

Перечень координат характерных точек границы охранной зоны проектируемого газопровода

Ввод земель	Дирекционный угол	Длина, м	X	Y
1	232° 10' 21"	10,0	437281,85	142620,30
2	234° 12' 22"	21,4	437311,18	142620,30
3	234° 49' 41"	68,2	437348,46	142620,30
4	235° 55' 58"	114,8	437378,78	142620,30
5	237° 53' 38"	2,0	437378,78	142620,30
6	235° 55' 58"	114,8	437348,46	142620,30
7	232° 49' 41"	68,2	437311,18	142620,30
8	232° 10' 21"	10,0	437281,85	142620,30
9	232° 10' 21"	10,0	437281,85	142620,30
10	232° 10' 21"	10,0	437281,85	142620,30
11	232° 10' 21"	10,0	437281,85	142620,30
12	232° 10' 21"	10,0	437281,85	142620,30
13	232° 10' 21"	10,0	437281,85	142620,30
14	232° 10' 21"	10,0	437281,85	142620,30
15	232° 10' 21"	10,0	437281,85	142620,30
16	232° 10' 21"	10,0	437281,85	142620,30
17	232° 10' 21"	10,0	437281,85	142620,30
18	232° 10' 21"	10,0	437281,85	142620,30
19	232° 10' 21"	10,0	437281,85	142620,30
20	232° 10' 21"	10,0	437281,85	142620,30
21	232° 10' 21"	10,0	437281,85	142620,30
22	232° 10' 21"	10,0	437281,85	142620,30
23	232° 10' 21"	10,0	437281,85	142620,30
24	232° 10' 21"	10,0	437281,85	142620,30
25	232° 10' 21"	10,0	437281,85	142620,30
26	232° 10' 21"	10,0	437281,85	142620,30
27	232° 10' 21"	10,0	437281,85	142620,30
28	232° 10' 21"	10,0	437281,85	142620,30
29	232° 10' 21"	10,0	437281,85	142620,30
30	232° 10' 21"	10,0	437281,85	142620,30
31	232° 10' 21"	10,0	437281,85	142620,30
32	232° 10' 21"	10,0	437281,85	142620,30
33	232° 10' 21"	10,0	437281,85	142620,30
34	232° 10' 21"	10,0	437281,85	142620,30
35	232° 10' 21"	10,0	437281,85	142620,30
36	232° 10' 21"	10,0	437281,85	142620,30
37	232° 10' 21"	10,0	437281,85	142620,30
38	232° 10' 21"	10,0	437281,85	142620,30
39	232° 10' 21"	10,0	437281,85	142620,30
40	232° 10' 21"	10,0	437281,85	142620,30
41	232° 10' 21"	10,0	437281,85	142620,30
42	232° 10' 21"	10,0	437281,85	142620,30
43	232° 10' 21"	10,0	437281,85	142620,30
44	232° 10' 21"	10,0	437281,85	142620,30
45	232° 10' 21"	10,0	437281,85	142620,30
46	232° 10' 21"	10,0	437281,85	142620,30
47	232° 10' 21"	10,0	437281,85	142620,30
48	232° 10' 21"	10,0	437281,85	142620,30
49	232° 10' 21"	10,0	437281,85	142620,30
50	232° 10' 21"	10,0	437281,85	142620,30
51	232° 10' 21"	10,0	437281,85	142620,30
52	232° 10' 21"	10,0	437281,85	142620,30
53	232° 10' 21"	10,0	437281,85	142620,30
54	232° 10' 21"	10,0	437281,85	142620,30
55	232° 10' 21"	10,0	437281,85	142620,30
56	232° 10' 21"	10,0	437281,85	142620,30
57	232° 10' 21"	10,0	437281,85	142620,30
58	232° 10' 21"	10,0	437281,85	142620,30
59	232° 10' 21"	10,0	437281,85	142620,30
60	232° 10' 21"	10,0	437281,85	142620,30
61	232° 10' 21"	10,0	437281,85	142620,30
62	232° 10' 21"	10,0	437281,85	142620,30
63	232° 10' 21"	10,0	437281,85	142620,30
64	232° 10' 21"	10,0	437281,85	142620,30
65	232° 10' 21"	10,0	437281,85	142620,30
66	232° 10' 21"	10,0	437281,85	142620,30
67	232° 10' 21"	10,0	437281,85	142620,30
68	232° 10' 21"	10,0	437281,85	142620,30
69	232° 10' 21"	10,0	437281,85	142620,30
70	232° 10' 21"	10,0	437281,85	142620,30
71	232° 10' 21"	10,0	437281,85	142620,30
72	232° 10' 21"	10,0	437281,85	142620,30
73	232° 10' 21"	10,0	437281,85	142620,30
74	232° 10' 21"	10,0	437281,85	142620,30
75	232° 10' 21"	10,0	437281,85	142620,30
76	232° 10' 21"	10,0	437281,85	142620,30
77	232° 10' 21"	10,0	437281,85	142620,30
78	232° 10' 21"	10,0	437281,85	142620,30
79	232° 10' 21"	10,0	437281,85	142620,30
80	232° 10' 21"	10,0	437281,85	142620,30
81	232° 10' 21"	10,0	437281,85	142620,30
82	232° 10' 21"	10,0	437281,85	142620,30
83	232° 10' 21"	10,0	437281,85	142620,30
84	232° 10' 21"	10,0	437281,85	142620,30
85	232° 10' 21"	10,0	437281,85	142620,30
86	232° 10' 21"	10,0	437281,85	142620,30
87	232° 10' 21"	10,0	437281,85	142620,30
88	232° 10' 21"	10,0	437281,85	142620,30
89	232° 10' 21"	10,0	437281,85	142620,30
90	232° 10' 21"	10,0	437281,85	142620,30
91	232° 10' 21"	10,0	437281,85	142620,30
92	232° 10' 21"	10,0	437281,85	142620,30
93	232° 10' 21"	10,0	437281,85	142620,30
94	232° 10' 21"	10,0	437281,85	142620,30
95	232° 10' 21"	10,0	437281,85	142620,30
96	232° 10' 21"	10,0	437281,85	142620,30
97	232° 10' 21"	10,0	437281,85	142620,30
98	232° 10' 21"	10,0	437281,85	142620,30
99	232° 10' 21"	10,0	437281,85	142620,30
100	232° 10' 21"	10,0	437281,85	142620,30
101	232° 10' 21"	10,0	437281,85	142620,30
102	232° 10' 21"	10,0	437281,85	142620,30
103	232° 10' 21"	10,0	437281,85	142620,30
104	232° 10' 21"	10,0	437281,85	142620,30
105	232° 10' 21"	10,0	437281,85	142620,30
106	232° 10' 21"	10,0	437281,85	142620,30
107	232° 10' 21"	10,0	437281,85	142620,30
108	232° 10' 21"	10,0	437281,85	142620,30
109	232° 10' 21"	10,0	437281,85	142620,30
110	232° 10' 21"	10,0	437281,85	142620,30
111	232° 10' 21"	10,0	437281,85	142620,30
112	232° 10' 21"	10,0	437281,85	142620,30
113	232° 10' 21"	10,0	437281,85	142620,30
114	232° 10' 21"	10,0	437281,85	142620,30
115	232° 10' 21"	10,0	437281,85	142620,30
116	232° 10' 21"	10,0	437281,85	142620,30
117	232° 10' 21"	10,0	437281,85	142620,30
118	232° 10' 21"	10,0	437281,85	142620,30
119	232° 10' 21"	10,0	437281,85	142620,30
120	232° 10' 21"	10,0	437281,85	142620,30
121	232° 10' 21"	10,0	437281,85	142620,30
122	232° 10' 21"	10,0	437281,85	142620,30
123	232° 10' 21"	10,0	437281,85	142620,30
124	232° 10' 21"	10,0	437281,85	142620,30
125	232° 10' 21"	10,0	437281,85	142620,30
126	232° 10' 21"	10,0	437281,85	142620,30
127	232° 10' 21"	10,0	437281,85	142620,30
128				

АДМИНИСТРАЦИЯ СЕЛЬСКОГО ПОСЕЛЕНИЯ УЗЮКОВО МУНИЦИПАЛЬНОГО РАЙОНА СТАВРОПОЛЬСКИЙ САМАРСКОЙ ОБЛАСТИ

ПОСТАНОВЛЕНИЕ № 50 от 01 ноября 2019 года

О ПРОВЕДЕНИИ ПУБЛИЧНЫХ СЛУШАНИЙ ПО ПРОЕКТУ БЮДЖЕТА СЕЛЬСКОГО ПОСЕЛЕНИЯ УЗЮКОВО МУНИЦИПАЛЬНОГО РАЙОНА СТАВРОПОЛЬСКИЙ САМАРСКОЙ ОБЛАСТИ НА 2020 ГОД И НА ПЛАНОВЫЙ ПЕРИОД 2021 И 2022 ГОДОВ

В соответствии с Федеральным законом от 06.10.2003 года №131-ФЗ «Об общих принципах организации местного самоуправления в Российской Федерации», Положением «О публичных слушаниях в сельском поселении Узюково муниципального района Ставропольский Самарской области», утвержденным Решением Собрания Представителей сельского поселения Узюково муниципального района Ставропольский Самарской области от 5 марта 2010 года № 4, руководствуясь Уставом сельского поселения Узюково муниципального района Ставропольский Самарской области, ПОСТАНОВЛЯЮ:

1. Провести публичные слушания по проекту бюджета сельского поселения Узюково муниципального района Ставропольский Самарской области на 2020 год и на плановый период 2021 и 2022 годов (Приложение № 1) 12 ноября 2019 г. в 15 часов по адресу: Самарская область, Ставропольский район, село Узюково, улица Полевая, 10, в здании администрации сельского поселения Узюково муниципального района Ставропольский Самарской области.
2. Организатором публичных слушаний назначить Администрацию сельского поселения Узюково муниципального района Ставропольский Самарской области.
3. Администрации сельского поселения Узюково муниципального района Ставропольский Самарской области обеспечить проведение публичных слушаний, указанных в пункте 1 настоящего Постановления и оформление протоколов публичных слушаний.
4. Опубликовать настоящее Постановление в газете «Вестник сельского поселения Узюково» не позднее, чем за десять дней до даты проведения публичных слушаний, и опубликовать результаты проведения публичных слушаний не позднее десяти дней после их окончания.
5. Контроль за исполнением настоящего Постановления возложить на главу сельского поселения Узюково муниципального района Ставропольский Самарской области.

Глава сельского поселения Узюково муниципального района Ставропольский Самарской области Бугаец С.Д.

СОБРАНИЕ ПРЕДСТАВИТЕЛЕЙ СЕЛЬСКОГО ПОСЕЛЕНИЯ УЗЮКОВО МУНИЦИПАЛЬНОГО РАЙОНА СТАВРОПОЛЬСКИЙ САМАРСКОЙ ОБЛАСТИ

**ПРОЕКТ
РЕШЕНИЕ**

О БЮДЖЕТЕ СЕЛЬСКОГО ПОСЕЛЕНИЯ УЗЮКОВО МУНИЦИПАЛЬНОГО РАЙОНА СТАВРОПОЛЬСКИЙ САМАРСКОЙ ОБЛАСТИ НА 2020 ГОД И НА ПЛАНОВЫЙ ПЕРИОД 2021 И 2022 ГОДОВ

В соответствии с Бюджетным кодексом РФ, Федеральным законом от 06.10.2003 № 131-ФЗ «Об общих принципах организации местного самоуправления в РФ», руководствуясь Уставом сельского поселения, рассмотрев проект бюджета сельского поселения Узюково муниципального района Ставропольский Самарской области на 2020 год и на плановый период 2021 и 2022 годов, Собрание Представителей сельского поселения Узюково муниципального района Ставропольский Самарской области РЕШИЛО:

1. Утвердить основные характеристики бюджета сельского поселения Узюково муниципального района Ставропольский Самарской области на 2020 год:
 - общий объем доходов - 14 468 тыс. руб.;
 - общий объем расходов - 14 468 тыс. руб.;
 - дефицит, (профицит) - 0 тыс.руб.
2. Утвердить основные характеристики бюджета сельского поселения Узюково муниципального района Ставропольский Самарской области на плановый период 2021 года:
 - общий объем доходов - 14 423 тыс. руб.;
 - общий объем расходов - 14 423 тыс. руб.;
 - дефицит, (профицит) - 0 тыс.руб.
3. Утвердить основные характеристики бюджета сельского поселения Узюково муниципального района Ставропольский Самарской области на плановый период 2022 года:
 - общий объем доходов - 14 423 тыс. руб.;
 - общий объем расходов - 14 571 тыс. руб.;
 - дефицит, (профицит) - 0 тыс.руб.
4. Утвердить общий объем условно утвержденных расходов:
 - на 2021 год - 355 тыс. руб.;
 - на 2022 год - 717 тыс. руб.;
5. Утвердить общий объем бюджетных ассигнований, направленных на исполнение публичных нормативных обязательств в 2020 году в размере 0 тыс. руб.
6. Утвердить объем межбюджетных трансфертов, получаемых из федерального и областного бюджетов:

- в 2020 году - в сумме 305 тыс. руб.;
- в 2021 году - в сумме 305 тыс. руб.;
- в 2022 году - в сумме 305 тыс. руб.
- 7. Утвердить основные характеристики поступлений в доход бюджета сельского поселения Узюково муниципального района Ставропольский Самарской области:
 - в 2020 году - в сумме 2 943 тыс. руб.;
 - в 2021 году - в сумме 2 943 тыс. руб.;
 - в 2022 году - в сумме 2 943 тыс. руб.
- 8. Утвердить объем межбюджетных трансфертов, предоставляемых бюджету муниципального района Ставропольский Самарской области из бюджета сельского поселения Узюково муниципального района Ставропольский Самарской области для осуществления делегированных полномочий:
 - в 2020 году - в сумме 2 977 тыс. руб.;
 - в 2021 году - в сумме 2 977 тыс. руб.;
 - в 2022 году - в сумме 2 977 тыс. руб.

9. Утвердить перечень главных администраторов доходов бюджета сельского поселения Узюково муниципального района Ставропольский Самарской области на 2020 год и на плановый период 2021 и 2022 годов в соответствии с приложением №1 к настоящему Решению.
10. Утвердить перечень источников финансирования дефицита бюджета сельского поселения Узюково муниципального района Ставропольский Самарской области на 2020 год и на плановый период 2021 и 2022 годов в соответствии с приложением №2 к настоящему Решению.

11. Утвердить нормативы распределения доходов в бюджет сельского поселения Узюково муниципального района Ставропольский Самарской области на 2020 год и на плановый период 2021 и 2022 годов в соответствии с приложением № 3 к настоящему Решению.
12. Образовать в расходной части бюджета сельского поселения Узюково муниципального района Ставропольский Самарской области резервный фонд администрации сельского поселения Узюково муниципального района Ставропольский Самарской области:

- в 2020 году - в размере 15 тыс. руб.;
- в 2021 году - в размере 14 тыс. руб.;
- в 2022 году - в размере 14 тыс. руб.

13. Утвердить ведомственную структуру расходов бюджета сельского поселения Узюково муниципального района Ставропольский Самарской области на 2020 год в соответствии с приложением № 4 к настоящему Решению.
14. Утвердить распределение бюджетных ассигнований по разделам, подразделам, целевым статьям (муниципальным программам сельского поселения Узюково муниципального района Ставропольский Самарской области и непрограммным направлениям деятельности), группам видов расходов классификации расходов бюджета сельского поселения Узюково муниципального района Ставропольский Самарской области на 2020 год в соответствии с приложением № 5 к настоящему Решению.

15. Утвердить ведомственную структуру расходов бюджета сельского поселения Узюково муниципального района Ставропольский Самарской области на плановый период 2021 и 2022 годов в соответствии с приложением № 6 к настоящему Решению.
16. Утвердить распределение бюджетных ассигнований по разделам, подразделам, целевым статьям (муниципальным программам сельского поселения Узюково муниципального района Ставропольский Самарской области и непрограммным направлениям деятельности), группам видов расходов классификации расходов бюджета сельского поселения Узюково муниципального района Ставропольский Самарской области на плановый период 2021 и 2022 годов в соответствии с приложением № 7 к настоящему Решению.

17. Установить предельный объем муниципального внутреннего долга сельского поселения Узюково муниципального района Ставропольский Самарской области:
 - в 2020 г. - 0 тыс. руб.
 - в 2021 г. - 0 тыс. руб.
 - в 2022 г. - 0 тыс. руб.
18. Установить верхний предел муниципального внутреннего долга сельского поселения Узюково муниципального района Ставропольский Самарской области на 1 января 2020г. - в сумме 0 тыс. руб.

- в том числе верхний предел долга по муниципальным гарантиям- в сумме 0 тыс.руб.;
- на 1 января 2021г. - в сумме 0 тыс.руб.;
- в том числе верхний предел долга по муниципальным гарантиям- в сумме 0 тыс.руб.;
- на 1 января 2022г. - в сумме 0 тыс.руб.;
- в том числе верхний предел долга по муниципальным гарантиям - в сумме 0 тыс.руб.;

19. Утвердить источники финансирования дефицита бюджета сельского поселения Узюково муниципального района Ставропольский Самарской области на 2020 год, в соответствии с приложением № 8 к настоящему Решению.
20. Утвердить источники финансирования дефицита бюджета сельского поселения Узюково муниципального района Ставропольский Самарской области на плановый период 2021 и 2022 годов, в соответствии с приложением № 9 к настоящему Решению.

21. Утвердить объем бюджетных ассигнований муниципального дорожного фонда сельского поселения Узюково муниципального района Ставропольский Самарской области:
 - в 2020 г. в сумме 3 280 тыс. руб.;
 - в 2021 г. в сумме 3 881 тыс. руб.;
 - в 2022 г. в сумме 2 687 тыс. руб.
22. Утвердить программу муниципальных гарантий сельского поселения Узюково муниципального района Ставропольский Самарской области на 2020 год и на плановый период 2021 и 2022 годов в соответствии с приложением № 10 к настоящему Решению.

23. Утвердить условия предоставления бюджетных ассигнований на возможное исполнение выданных государственных гарантий сельского поселения Узюково муниципального района Ставропольский Самарской области:
 - в 2020 г. в сумме 0 тыс. руб.;
 - в 2021 г. в сумме 0 тыс. руб.;
 - в 2022 г. в сумме 0 тыс. руб.
24. Утвердить объем межбюджетных трансфертов, получаемых из бюджета муниципального района Ставропольский Самарской области в бюджет сельского поселения Узюково муниципального района Ставропольский Самарской области:
 - в 2020г. в сумме 2 638 тыс. руб.;
 - в 2021г. в сумме 2 638 тыс. руб.;
 - в 2022г. в сумме 2 638 тыс. руб.

25. Утвердить программу муниципальных заимствований сельского поселения Узюково муниципального района Ставропольский Самарской области на 2020 год и на плановый период 2021 и 2022 годов в соответствии с приложением № 11 к настоящему Решению.
26. Утвердить перечень бюджетных инвестиций юридическим лицам, не являющимся государственными или муниципальными учреждениями и государственными или муниципальными унитарными

предприятиями на 2020 год и на плановый период 2021 и 2022 годов в соответствии с приложением № 12 к настоящему Решению

27. Настоящее Решение вступает в силу с 1 января 2020 года и действует по 31 декабря 2020 года, за исключением пунктов 14 и 15 настоящего Решения, которые действуют по 31 декабря 2022 года.

28. Настоящее Решение подлежит официальному опубликованию в газете «Вестник сельского поселения Узюково» и на официальном сайте в сети интернет: <http://www.uzukovo Stavrsp.ru>.

*Председатель Собрания Представителей сельского поселения Узюково муниципального района Ставропольский Самарской области А.Ю. Помещиков
Глава сельского поселения Узюково муниципального района Ставропольский Самарской области С.Д. Бугаец*

Принято в Собрание Представителей сельского поселения « » _____ 2019 г. № ____.

Приложение №1 к проекту Решения Собрания Представителей сельского поселения Узюково муниципального района Ставропольский Самарской области

ПЕРЕЧЕНЬ ГЛАВНЫХ АДМИНИСТРАТОРОВ ДОХОДОВ БЮДЖЕТА СЕЛЬСКОГО ПОСЕЛЕНИЯ УЗЮКОВО МУНИЦИПАЛЬНОГО РАЙОНА СТАВРОПОЛЬСКИЙ САМАРСКОЙ ОБЛАСТИ

Код главного администратора	Код бюджетной классификации дохода	Наименование главного администратора дохода сельского поселения, групп, подгрупп, статей, подстатей, элементов, кодов экономической классификации, доходов
1	2	3
100		Федеральное казначейство
100	1 03 02231 01 0000 110	Доходы от уплаты акцизов на дизельное топливо, подлежащие распределению между бюджетами субъектов Российской Федерации и местными бюджетами с учетом установленных дифференцированных нормативов отчислений в местные бюджеты (по нормативам, установленным Федеральным законом о федеральном бюджете в целях формирования дорожных фондов субъектов Российской Федерации)
100	1 03 02241 01 0000 110	Доходы от уплаты акцизов на моторные масла для дизельных и (или) карбюраторных (инжекторных) двигателей, подлежащие распределению между бюджетами субъектов Российской Федерации и местными бюджетами с учетом установленных дифференцированных нормативов отчислений в местные бюджеты (по нормативам, установленным Федеральным законом о федеральном бюджете в целях формирования дорожных фондов субъектов Российской Федерации)
100	1 03 02251 01 0000 110	Доходы от уплаты акцизов на автомобильный бензин, подлежащие распределению между бюджетами субъектов Российской Федерации и местными бюджетами с учетом установленных дифференцированных нормативов отчислений в местные бюджеты (по нормативам, установленным Федеральным законом о федеральном бюджете в целях формирования дорожных фондов субъектов Российской Федерации)
100	1 03 02261 01 0000 110	Доходы от уплаты акцизов на прямогонный бензин, подлежащие распределению между бюджетами субъектов Российской Федерации и местными бюджетами с учетом установленных дифференцированных нормативов отчислений в местные бюджеты (по нормативам, установленным Федеральным законом о федеральном бюджете в целях формирования дорожных фондов субъектов Российской Федерации)
182	1 01 02010 01 0000 110	Налог на доходы физических лиц с доходов, источником которых является налоговый агент, за исключением доходов, в отношении которых исчисление и уплата налога осуществляются в соответствии со статьями 227, 227.1 и 228 Налогового кодекса Российской Федерации
182	1 01 02020 01 0000 110	Налог на доходы физических лиц с доходов, полученных от осуществления деятельности физическими лицами, зарегистрированными в качестве индивидуальных предпринимателей, нотариусов, занимающихся частной практикой, адвокатов, учредивших адвокатские кабинеты, и других лиц, занимающихся частной практикой в соответствии со статьями 227 и 228 Налогового кодекса Российской Федерации
182	1 01 02030 01 0000 110	Налог на доходы физических лиц с доходов, полученных физическими лицами в соответствии со статьями 228 и 229 Налогового кодекса Российской Федерации
182	1 01 02040 01 0000 110	Налог на доходы физических лиц в виде фиксированных авансовых платежей с доходов, полученных физическими лицами, являющимися иностранными гражданами, осуществляющими трудовую деятельность по найму на основании патента в соответствии со статьями 227.1 и 228 Налогового кодекса Российской Федерации
182	1 05 03010 01 0000 110	Единый сельскохозяйственный налог
182	1 05 03020 01 0000 110	Единый сельскохозяйственный налог (за налоговые периоды, истекающие до 1 января 2011 года)
182	1 06 01030 10 0000 110	Налог на имущество физических лиц, взимаемый по ставкам, применяемым к объектам налогообложения, расположенным в границах поселений
182	1 06 06030 10 0000 110	Земельный налог с организаций, обладающих земельным участком, расположенным в границах сельских поселений
182	1 06 06040 10 0000 110	Земельный налог с физических лиц, обладающих земельным участком, расположенным в границах сельских поселений
932		Управление финансами администрации муниципального района Ставропольский Самарской области
932	1 17 01050 10 0000 180	Невыясненные поступления, зачисляемые в бюджеты сельских поселений
932	1 17 05050 10 0000 180	Прочие неналоговые доходы бюджетов сельских поселений
932	2 07 05030 10 0000 180	Прочие безвозмездные поступления в бюджеты сельских поселений
932	2 08 05000 10 0000 150	Перечисления из бюджетов сельских поселений (в бюджеты поселений) для осуществления возврата (зачета) излишне уплаченных или излишне взысканных сумм налогов, сборов и иных платежей, а также сумм процентов за несвоевременное осуществление такого возврата и процентов, начисленных на излишне взысканные суммы
727		«Комитет по управлению муниципальным имуществом администрации муниципального района Ставропольский Самарской области»
727	1 11 05013 05 0000 120	Доходы, получаемые в виде арендной платы за земельные участки, государственная собственность на которые не разграничена и которые расположены в границах сельских поселений и межселенных территорий муниципальных районов, а также средства от продажи права на заключение договоров аренды указанных земельных участков
727	1 11 05035 10 0000 120	Доходы от сдачи в аренду имущества, находящегося в оперативном управлении органов управления сельских поселений и созданных ими учреждений (за исключением имущества муниципальных бюджетных и автономных учреждений)
727	1 11 09045 10 0000 120	Прочие поступления от использования имущества, находящегося в собственности сельских поселений (за исключением имущества муниципальных бюджетных и автономных учреждений, а также имущества муниципальных унитарных предприятий, в том числе казенных)
727	1 11 05025 10 0000 120	Доходы, получаемые в виде арендной платы, а также средства от продажи права на заключение договоров аренды за земли, находящиеся в собственности сельских поселений (за исключением земельных участков муниципальных бюджетных и автономных учреждений)
727	1 14 02052 10 0000 410	Доходы от реализации имущества, находящегося в оперативном управлении или учреждении, находящегося в ведении органов управления сельских поселений (за исключением имущества муниципальных бюджетных и автономных учреждений), в части реализации основных средств по указанному имуществу
727	1 14 02052 10 0000 440	Доходы от реализации имущества, находящегося в оперативном управлении учреждений, находящихся в ведении органов управления сельских поселений (за исключением имущества муниципальных бюджетных и автономных учреждений), в части реализации материальных запасов по указанному имуществу
727	1 14 02053 10 0000 410	Доходы от реализации иного имущества, находящегося в собственности сельских поселений (за исключением имущества муниципальных бюджетных и автономных учреждений, а также имущества муниципальных унитарных предприятий, в том числе казенных), в части реализации основных средств по указанному имуществу
727	1 14 02053 10 0000 440	Доходы от реализации иного имущества, находящегося в собственности сельских поселений (за исключением имущества муниципальных бюджетных и автономных учреждений, а также имущества муниципальных унитарных предприятий, в том числе казенных), в части реализации материальных запасов по указанному имуществу
727	1 14 06013 05 0000 430	Доходы от продажи земельных участков, государственная собственность на которые не разграничена и которые расположены в границах сельских поселений и межселенных территорий муниципальных районов
727	1 14 06025 10 0000 430	Доходы от продажи земельных участков, находящихся в собственности сельских поселений (за исключением земельных участков муниципальных бюджетных и автономных учреждений)
727	1 17 01050 10 0000 180	Невыясненные поступления, зачисляемые в бюджеты сельских поселений

727	1 17 02020 10 0000 180	Возмещение потерь сельскохозяйственного производства, связанных с изъятием сельскохозяйственных угодий, расположенных на территориях сельских поселений (по обязательствам, возникшим до 1 января 2008 года)
727	1 17 05050 10 0000 180	Прочие неналоговые доходы бюджетов сельских поселений
456	1 08 04020 01 1000 110	Администрация сельского поселения Узюково муниципального района Ставропольский Самарской области
456	1 08 04020 01 1000 110	Государственная пошлина за совершение нотариальных действий должностными лицами органов местного самоуправления, уполномоченными в соответствии с законодательными актами Российской Федерации на совершение нотариальных действий
456	1 08 04020 01 4000 110	Государственная пошлина за совершение нотариальных действий должностными лицами органов местного самоуправления, уполномоченными в соответствии с законодательными актами Российской Федерации на совершение нотариальных действий
456	1 11 09045 10 0000 120	Прочие поступления от использования имущества, находящегося в собственности сельских поселений (за исключением имущества муниципальных бюджетных и автономных учреждений, а также имущества муниципальных унитарных предприятий, в том числе казенных)
456	1 11 05025 10 0000 120	Доходы, получаемые в виде арендной платы, а также средства от продажи права на заключение договоров аренды за земли, находящиеся в собственности сельских поселений (за исключением земельных участков муниципальных бюджетных и автономных учреждений)
456	1 11 05035 10 0000 120	Доходы от сдачи в аренду имущества, находящегося в оперативном управлении органов управления сельских поселений и созданных ими учреждений (за исключением имущества муниципальных бюджетных и автономных учреждений)
456	1 14 02053 10 0000 410	Доходы от реализации иного имущества, находящегося в собственности сельских поселений (за исключением имущества муниципальных бюджетных и автономных учреждений, а также имущества муниципальных унитарных предприятий, в том числе казенных), в части реализации основных средств по указанному имуществу
456	1 14 06025 10 0000 430	Доходы от продажи земельных участков, находящихся в собственности сельских поселений (за исключением земельных участков муниципальных бюджетных и автономных учреждений)
456	1 16 23051 10 0000 140	Доходы от возмещения ущерба при возникновении страховых случаев по обязательному страхованию гражданской ответственности, когда выгодоприобретателями выступают получатели средств бюджетов сельских поселений
456	1 16 90050 10 0000 140	Прочие поступления от денежных взысканий (штрафов) и иных сумм в возмещение ущерба, зачисляемые в бюджеты сельских поселений
456	1 17 01050 10 0000 180	Невыясненные поступления, зачисляемые в бюджеты сельских поселений
456	1 17 05050 10 0000 180	Прочие неналоговые доходы бюджетов сельских поселений
456	2 02 15001 10 0000 150	Дотации бюджетам сельских поселений на выравнивание бюджетной обеспеченности
456	2 02 15002 10 0000 150	Дотации бюджетам сельских поселений на поддержку мер по обеспечению сбалансированности бюджетов
456	2 02 19999 10 0000 150	Прочие дотации бюджетам сельских поселений
456	2 02 20041 10 0000 150	Субсидии бюджетам сельских поселений на строительство, модернизацию, ремонт и содержание автомобильных дорог общего пользования, в том числе дорог в поселениях (за исключением автомобильных дорог федерального значения)
456	2 02 20077 10 0000 150	Субсидии бюджетам сельских поселений на софинансирование капитальных вложений в объекты муниципальной собственности
456	2 02 29999 10 0000 150	Прочие субсидии бюджетам сельских поселений
456	2 02 35118 10 0000 150	Субвенции бюджетам сельских поселений на осуществление первичного воинского учета на территориях, где отсутствуют военные комиссариаты
456	2 02 39999 10 0000 150	Прочие субвенции бюджетам сельских поселений
456	2 02 45293 10 0000 150	Межбюджетные трансферты, передаваемые бюджетам сельских поселений на приобретение автотранспорта
456	2 18 60010 10 0000 150	Доходы бюджетов сельских поселений от возврата остатков субсидий, субвенций и иных межбюджетных трансфертов, имеющих целевое назначение, прошлых лет из бюджетов муниципальных районов
456	2 18 05030 10 0000 150	Доходы бюджетов сельских поселений от возврата иными организациями остатков субсидий прошлых лет
456	2 19 60010 10 0000 150	Возврат прочих остатков субсидий, субвенций и иных межбюджетных трансфертов, имеющих целевое назначение, прошлых лет из бюджетов сельских поселений

Приложение №2 к проекту Решения Собрания Представителей сельского поселения Узюково муниципального района Ставропольский Самарской области

ПЕРЕЧЕНЬ ГЛАВНЫХ АДМИНИСТРАТОРОВ ИСТОЧНИКОВ ФИНАНСИРОВАНИЯ ДЕФИЦИТА БЮДЖЕТА СЕЛЬСКОГО ПОСЕЛЕНИЯ УЗЮКОВО МУНИЦИПАЛЬНОГО РАЙОНА СТАВРОПОЛЬСКИЙ САМАРСКОЙ ОБЛАСТИ

Код администратора	Код группы, подгруппы, статьи и вида источника финансирования дефицита бюджета сельского поселения	Наименование главных администраторов, групп, подгрупп, статей, видов источников финансирования дефицита бюджета сельского поселения, кодов классификации операций сектора государственного управления, относящихся к источникам финансирования дефицита бюджета сельского поселения
1	2	3
456		Администрация сельского поселения Узюково муниципального района Ставропольский Самарской области
456	01 05 00 00 00 0000 000	Изменение остатков средств на счетах по учету средств бюджета
456	01 05 00 00 00 0000 500	Увеличение остатков средств бюджетов
456	01 05 02 00 00 0000 500	Увеличение прочих остатков средств бюджетов
456	01 05 02 01 00 0000 510	Увеличение прочих остатков денежных средств бюджетов
456	01 05 02 01 10 0000 510	Увеличение прочих остатков денежных средств бюджета сельского поселения
456	01 05 00 00 00 0000 600	Уменьшение остатков средств бюджетов
456	01 05 02 00 00 0000 600	Уменьшение прочих остатков средств бюджетов
456	01 05 02 01 00 0000 610	Уменьшение прочих остатков денежных средств бюджетов
456	01 05 02 01 10 0000 610	Уменьшение прочих остатков денежных средств бюджета сельского поселения

Приложение №3 к проекту Решения Собрания Представителей сельского поселения Узюково муниципального района Ставропольский Самарской области

НОРМАТИВЫ РАСПРЕДЕЛЕНИЯ ДОХОДОВ В БЮДЖЕТ СЕЛЬСКОГО ПОСЕЛЕНИЯ УЗЮКОВО МУНИЦИПАЛЬНОГО РАЙОНА СТАВРОПОЛЬСКИЙ САМАРСКОЙ ОБЛАСТИ НА 2020 ГОД И НА ПЛАНОВЫЙ ПЕРИОД 2021 И 2022 ГОДОВ

Код бюджетной классификации дохода	Наименование дохода	Норматив отчисления, в процентах
1	2	3
000 1 11 09045 10 0000 120	Прочие поступления от использования имущества, находящегося в собственности сельских поселений (за исключением имущества муниципальных бюджетных и автономных учреждений, а также имущества муниципальных унитарных предприятий, в том числе казенных)	100
000 1 11 05025 10 0000 120	Доходы, получаемые в виде арендной платы, а также средства от продажи права на заключение договоров аренды за земли, находящиеся в собственности сельских поселений (за исключением земельных участков муниципальных бюджетных и автономных учреждений)	100
000 1 11 05035 10 0000 120	Доходы от сдачи в аренду имущества, находящегося в оперативном управлении органов управления сельских поселений и созданных ими учреждений (за исключением имущества муниципальных бюджетных и автономных учреждений)	100
000 1 16 23051 10 0000 140	Доходы от возмещения ущерба при возникновении страховых случаев по обязательному страхованию гражданской ответственности, когда выгодоприобретателями выступают получатели средств бюджетов сельских поселений	100
000 1 16 90050 10 0000 140	Прочие поступления от денежных взысканий (штрафов) и иных сумм в возмещение ущерба, зачисляемые в бюджеты сельских поселений	100
000 1 17 01050 10 0000 180	Невыясненные поступления, зачисляемые в бюджеты сельских поселений	100
000 1 17 05050 10 0000 180	Прочие неналоговые доходы бюджетов сельских поселений	100

Приложение №4 к проекту Решения Собрания Представителей сельского поселения Узюково муниципального района Ставропольский Самарской области

ВЕДОМСТВЕННАЯ СТРУКТУРА РАСХОДОВ БЮДЖЕТА СЕЛЬСКОГО ПОСЕЛЕНИЯ УЗЮКОВО МУНИЦИПАЛЬНОГО РАЙОНА СТАВРОПОЛЬСКИЙ САМАРСКОЙ ОБЛАСТИ НА 2020 ГОД

(тыс. рублей)

Код главного распорядителя средств бюджета	Наименование главного распорядителя средств бюджета сельского поселения Узюково муниципального района Ставропольский Самарской области, раздела, подраздела, целевой статьи, подгруппы видов расходов	раздел	подраздел	целевая статья	вид расхода	Сумма, тыс. рублей	в том числе за счет безвозмездных поступлений
456	Администрация сельского поселения Узюково муниципального района Ставропольский Самарской области	00	00	00.0.00.00000	000	14 468	224
456	Общегосударственные вопросы	01	00	00.0.00.00000	000	3 601	-
456	Функционирование высшего должностного лица субъекта Российской Федерации и муниципального образования	01	02	00.0.00.00000	000	688	-
456	Муниципальная программа «Социально – экономическое развитие сельского поселения Узюково муниципального района Ставропольский Самарской области на 2020 – 2022 годы»	01	02	62.0.00.00000	000	688	-
456	Подпрограмма «Деятельность органов местного самоуправления сельского поселения Узюково муниципального района Ставропольский Самарской области на 2020 – 2022 годы»	01	02	62.1.00.00000	000	688	-
456	Расходы на обеспечение выполнения функций органами местного самоуправления, казенными учреждениями	01	02	62.1.00.10000	000	688	-
456	Расходы на обеспечение выполнения функций органами местного самоуправления	01	02	62.1.00.11000	000	688	-
456	Расходы на выплаты персоналу государственных (муниципальных) органов	01	02	62.1.00.11000	120	688	-
456	Функционирование Правительства Российской Федерации, высших исполнительных органов государственной власти субъектов Российской Федерации, местных администраций	01	04	00.0.00.00000	000	2 898	-
456	Муниципальная программа «Социально – экономическое развитие сельского поселения Узюково муниципального района Ставропольский Самарской области на 2020 – 2022 годы»	01	04	62.0.00.00000	000	2 734	-
456	Подпрограмма «Деятельность органов местного самоуправления сельского поселения Узюково муниципального района Ставропольский Самарской области на 2020 – 2022 годы»	01	04	62.1.00.00000	000	2 734	-
456	Расходы на обеспечение выполнения функций органами местного самоуправления, казенными учреждениями	01	04	62.1.00.10000	000	2 734	-
456	Расходы на обеспечение выполнения функций органами местного самоуправления	01	04	62.1.00.11000	000	2 734	-
456	Расходы на выплаты персоналу государственных (муниципальных) органов	01	04	62.1.00.11000	120	1 894	-
456	Иные закупки товаров, работ и услуг для обеспечения государственных (муниципальных) нужд	01	04	62.1.00.11000	240	816	-
456	Уплата налогов, сборов и иных платежей	01	04	62.1.00.11000	850	24	-
456	Непрограммные направления расходов	01	04	99.0.00.00000	000	164	-
456	Предоставление межбюджетных трансфертов из бюджетов поселений	01	04	99.0.00.78200	000	164	-
456	Межбюджетные трансферты, предоставляемые в бюджеты муниципального района в соответствии с заключенными соглашениями о передаче органам местного самоуправления муниципального района полномочий органов местного самоуправления поселений (т. е. передача полномочий из поселения в район)	01	04	99.0.00.78210	540	164	-
456	Иные межбюджетные трансферты	01	11	00.0.00.00000	000	15	-
456	Резервные фонды	01	11	99.0.00.00000	000	15	-
456	Непрограммные направления расходов	01	11	99.0.00.00000	000	15	-
456	Резервный фонд местной администрации	01	11	99.0.00.79900	000	15	-
456	Резервные средства	01	11	99.0.00.79900	870	15	-
456	Национальная оборона	02	00	00.0.00.00000	000	224	224
456	Мобилизационная и внебюджетная подготовка	02	03	00.000.00000	000	224	224
456	Муниципальная программа «Социально – экономическое развитие сельского поселения Узюково муниципального района Ставропольский Самарской области на 2020 – 2022 годы»	02	03	62.0.00.00000	000	224	224
456	Подпрограмма «Деятельность органов местного самоуправления сельского поселения Узюково муниципального района Ставропольский Самарской области на 2020 – 2022 годы»	02	03	62.1.00.00000	000	224	224
456	Субвенции на осуществление первичного воинского учета на территориях, где отсутствуют военные комиссариаты	02	03	62.1.00.51180	000	224	224
456	Расходы на выплаты персоналу государственных (муниципальных) органов	02	03	62.1.00.51180	120	219	219
456	Иные закупки товаров, работ и услуг для обеспечения государственных (муниципальных) нужд	02	03	62.1.00.51180	240	5	5
456	Национальная безопасность и правоохранительная деятельность	03	00	00.0.00.00000	000	820	-
456	Защита населения и территории от последствий чрезвычайных ситуаций природного и техногенного характера, гражданская оборона	03	09	00.0.00.00000	000	223	-
456	Непрограммные направления расходов	03	09	99.0.00.00000	000	223	-
456	Предоставление межбюджетных трансфертов из бюджетов поселений	03	09	99.0.00.78200	000	223	-
456	Межбюджетные трансферты, предоставляемые в бюджеты муниципального района в соответствии с заключенными соглашениями о передаче органам местного самоуправления муниципального района полномочий органов местного самоуправления поселений (т. е. передача полномочий из поселения в район)	03	09	99.0.00.78210	000	223	-
456	Иные межбюджетные трансферты	03	09	99.0.00.78210	540	223	-
456	Обеспечение пожарной безопасности	03	10	00.0.00.00000	000	450	-
456	Муниципальная программа «Социально – экономическое развитие сельского поселения Узюково муниципального района Ставропольский Самарской области на 2020 – 2022 годы»	03	10	62.0.00.00000	000	450	-
456	Подпрограмма «Предупреждение, ликвидация чрезвычайных ситуаций и обеспечение пожарной безопасности на территории сельского поселения Узюково муниципального района Ставропольский Самарской области на 2020 – 2022 гг»	03	10	62.2.00.00000	000	450	-
456	Расходы на обеспечение выполнения функций органами местного самоуправления, казенными учреждениями	03	10	62.2.00.10000	000	450	-
456	Расходы на выплаты персоналу казенных учреждений	03	10	62.2.00.12000	110	407	-
456	Иные закупки товаров, работ и услуг для обеспечения государственных (муниципальных) нужд	03	10	62.2.00.12000	240	41	-
456	Уплата налогов, сборов и иных платежей	03	10	62.2.00.12000	850	2	-
456	Другие вопросы в области национальной безопасности и правоохранительной деятельности	03	14	00.0.00.00000	000	147	-
456	Непрограммные направления расходов	03	14	99.0.00.00000	000	147	-
456	Закупка товаров, работ, услуг для муниципальных нужд	03	14	99.0.00.20000	000	147	-
456	Прочая закупка товаров, работ и услуг для обеспечения государственных (муниципальных) нужд	03	14	99.0.00.20000	240	147	-

456	Национальная экономика	04	00	00.0.00.00000	000	3 375	-
456	Сельское хозяйство и рыболовство	04	05	00.0.00.00000	000	95	-
456	Муниципальная программа «Социально – экономическое развитие сельского поселения Узюково муниципального района Ставропольский Самарской области на 2020 – 2022 годы»	04	05	62.0.00.00000	000	95	-
456	Подпрограмма «Развитие сельского хозяйства и поддержка граждан ведущих личное подсобное хозяйство на территории сельского поселения Узюково муниципального района Ставропольский Самарской области на 2020–2022 годы»	04	05	62.3.00.00000	000	95	-
456	Закупка товаров, работ и услуг для муниципальных нужд	04	05	62.3.00.20000	000	95	-
456	Иные закупки товаров, работ и услуг для обеспечения государственных (муниципальных) нужд	04	05	62.3.00.20000	240	95	-
456	Дорожное хозяйство (дорожные фонды)	04	09	00.0.00.00000	000	3 280	-
456	Муниципальная программа «Социально – экономическое развитие сельского поселения Узюково муниципального района Ставропольский Самарской области на 2020 – 2022 годы»	04	09	62.0.00.00000	000	3 280	-
456	Подпрограмма «Модернизация и развитие автомобильных дорог общего пользования местного значения в сельском поселении Узюково муниципального района Ставропольский Самарской области на 2020–2022 годы»	04	09	62.4.00.00000	000	3 280	-
456	Закупка товаров, работ и услуг для муниципальных нужд	04	09	62.4.00.20000	000	3 280	-
456	Иные закупки товаров, работ и услуг для обеспечения государственных (муниципальных) нужд	04	09	62.4.00.20000	240	3 280	-
456	Жилищно-коммунальное хозяйство	05	00	00.0.00.00000	000	3 265	-
456	Благоустройство	05	03	00.0.00.00000	000	3 265	-
456	Муниципальная программа «Социально – экономическое развитие сельского поселения Узюково муниципального района Ставропольский Самарской области на 2020– 2022 годы»	05	03	62.0.00.00000	000	3 265	-
456	Подпрограмма «Благоустройство территории сельского поселения Узюково муниципального района Ставропольский Самарской области на 2020 – 2022 годы»	05	03	62.7.00.00000	000	3 265	-
456	Закупка товаров, работ и услуг для муниципальных нужд	05	03	62.7.00.20000	000	3 265	-
456	Иные закупки товаров, работ и услуг для обеспечения государственных (муниципальных) нужд	05	03	62.7.00.20000	240	3 265	-
456	Образование	07	00	00.0.00.00000	000	306	-
456	Молодежная политика	07	07	00.0.00.00000	000	306	-
456	Муниципальная программа «Социально – экономическое развитие сельского поселения Узюково муниципального района Ставропольский Самарской области на 2020 – 2022 годы»	07	07	62.0.00.00000	000	306	-
456	Подпрограмма «Развитие физической культуры, спорта и молодежной политики на территории сельского поселения Узюково муниципального района Ставропольский Самарской области на 2020 – 2022 годы»	07	07	62.9.00.00000	000	306	-
456	Расходы на обеспечение выполнения функций органами местного самоуправления, казенными учреждениями	07	07	62.9.00.10000	000	306	-
456	Расходы на обеспечения деятельности муниципальных казенных учреждений	07	07	62.9.00.12000	000	306	-
456	Расходы на выплаты персоналу казенных учреждений	07	07	62.9.00.12000	110	202	-
456	Иные закупки товаров, работ и услуг для обеспечения государственных (муниципальных) нужд	07	07	62.9.00.12000	240	100	-
456	Уплата налогов, сборов и иных платежей	07	07	62.9.00.12000	850	4	-
456	Культура, кинематография и средства массовой информации	08	00	00.0.00.00000	000	2 590	-
456	Культура	08	01	00.0.00.00000	000	1 836	-
456	Непрограммные направления расходов	08	01	99.0.00.00000	000	1 836	-
456	Предоставление межбюджетных трансфертов из бюджетов поселений	08	01	99.0.00.78200	000	1 836	-
456	Межбюджетные трансферты, предоставляемые в бюджеты муниципального района в соответствии с заключенными соглашениями о передаче органам местного самоуправления муниципального района полномочий органов местного самоуправления поселений (т. е. передача полномочий из поселения в район)	08	01	99.0.00.78210	000	1 836	-
456	Иные межбюджетные трансферты	08	01	99.0.00.78210	540	1 836	-
456	Другие вопросы в области культуры, кинематографии	08	04	00.0.00.00000	000	754	-
456	Непрограммные направления расходов	08	04	99.0.00.00000	000	754	-
456	Предоставление межбюджетных трансфертов из бюджетов поселений	08	04	99.0.00.78200	000	754	-
456	Межбюджетные трансферты, предоставляемые в бюджеты муниципального района в соответствии с заключенными соглашениями о передаче органам местного самоуправления муниципального района полномочий органов местного самоуправления поселений (т. е. передача полномочий из поселения в район)	08	04	99.0.00.78210	000	754	-
456	Иные межбюджетные трансферты	08	04	99.0.00.78210	540	754	-
456	Социальная политика	10	00	00.0.00.00000	000	85	-
456	Другие вопросы в области социальной политики	10	06	00.0.00.00000	000	85	-
456	Муниципальная программа «Социально – экономическое развитие сельского поселения Узюково муниципального района Ставропольский Самарской области на 2020 – 2022 годы»	10	06	62.0.00.00000	000	85	-
456	Подпрограмма «Развитие социальной политики сельского поселения, доступная среда для инвалидов и других маломобильных групп граждан, содействие трудоустройства безработных граждан, празднично-досуговые мероприятия для граждан проживающих на территории сельского поселения Узюково муниципального района Ставропольский Самарской области на 2020 – 2022 годы»	10	06	62.8.00.00000	000	85	-
456	Расходы на обеспечение выполнения функций органами местного самоуправления, казенными учреждениями	10	06	62.8.00.10000	000	202	-
456	Расходы на выплаты персоналу казенных учреждений	10	06	62.8.00.12000	000	202	-
456	Иные закупки товаров, работ и услуг для обеспечения государственных (муниципальных) нужд	10	06	62.8.00.12000	240	85	-
456	Физическая культура и спорт	11	00	00.0.00.00000	000	202	-
456	Массовый спорт	11	02	00.0.00.00000	000	202	-
456	Муниципальная программа «Социально – экономическое развитие сельского поселения Узюково муниципального района Ставропольский Самарской области на 2020 – 2022 годы»	11	02	62.0.00.00000	000	202	-
456	Подпрограмма «Развитие физической культуры, спорта и молодежной политики на территории сельского поселения Узюково муниципального района Ставропольский Самарской области на 2020 – 2022 годы»	11	02	62.9.00.00000	000	202	-
456	Расходы на обеспечение выполнения функций органами местного самоуправления, казенными учреждениями	11	02	62.9.00.10000	000	202	-
456	Расходы на обеспечения деятельности муниципальных казенных учреждений	11	02	62.9.00.12000	000	202	-
456	Расходы на выплаты персоналу казенных учреждений	11	02	62.9.00.12000	110	202	-
456	Иные закупки товаров, работ и услуг для обеспечения государственных (муниципальных) нужд	11	02	62.9.00.12000	240	-	-
Итого						14 468	224

Приложение №5 к проекту Решения Собрания Представителей сельского поселения Узюково муниципального района Ставропольский Самарской области

РАСПРЕДЕЛЕНИЕ БЮДЖЕТНЫХ АССИГНОВАНИЙ ПО РАЗДЕЛАМ, ПОДРАЗДЕЛАМ, ЦЕЛЕВЫМ СТАТЬЯМ (МУНИЦИПАЛЬНЫМ ПРОГРАММАМ СЕЛЬСКОГО ПОСЕЛЕНИЯ УЗЮКОВО МУНИЦИПАЛЬНОГО РАЙОНА СТАВРОПОЛЬСКИЙ САМАРСКОЙ ОБЛАСТИ И НЕПРОГРАММНЫМ НАПРАВЛЕНИЯМ ДЕЯТЕЛЬНОСТИ), ГРУППАМ ВИДОВ РАСХОДОВ КЛАССИФИКАЦИИ РАСХОДОВ БЮДЖЕТА СЕЛЬСКОГО ПОСЕЛЕНИЯ УЗЮКОВО МУНИЦИПАЛЬНОГО РАЙОНА СТАВРОПОЛЬСКИЙ САМАРСКОЙ ОБЛАСТИ НА 2020 ГОД

(тыс.рублей)

Наименование	целевая статья	вид расхода	Сумма, тыс. рублей	в том числе за счет безвозмездных поступлений
Муниципальная программа «Социально – экономическое развитие сельского поселения Узюково муниципального района Ставропольский Самарской области на 2020 – 2022 годы»	62.0.00.00000	000	11 329	224
Подпрограмма «Деятельность органов местного самоуправления сельского поселения Узюково муниципального района Ставропольский Самарской области на 2020 – 2022 годы»	62.1.00.00000	000	3 646	224
Расходы на обеспечение выполнения функций органами местного самоуправления, казенными учреждениями	62.1.00.10000	000	3 422	-
Расходы на обеспечения выполнения функций органами местного самоуправления	62.1.00.11000	000	3 422	-
Расходы на выплаты персоналу государственных (муниципальных) органов	62.1.00.11000	120	2 582	-
Иные закупки товаров, работ и услуг для обеспечения государственных (муниципальных) нужд	62.1.00.11000	240	816	-
Уплата налогов, сборов и иных платежей	62.1.00.11000	850	24	-
Субвенции на осуществление первичного воинского учета на территориях, где отсутствуют военные комиссариаты	62.1.00.51180	000	224	224
Расходы на выплаты персоналу государственных (муниципальных) органов	62.1.00.51180	120	219	219
Иные закупки товаров, работ и услуг для обеспечения государственных (муниципальных) нужд	62.1.00.51180	240	5	5
Подпрограмма «Предупреждение, ликвидация чрезвычайных ситуаций и обеспечение пожарной безопасности на территории сельского поселения Узюково муниципального района Ставропольский Самарской области на 2020 – 2022 гг»	62.2.00.00000	000	450	-
Расходы на обеспечение выполнения функций органами местного самоуправления, казенными учреждениями	62.2.00.10000	000	450	-
Расходы на обеспечения деятельности муниципальных казенных учреждений	62.2.00.12000	000	450	-
Расходы на выплаты персоналу казенных учреждений	62.2.00.12000	110	407	-
Иные закупки товаров, работ и услуг для обеспечения государственных (муниципальных) нужд	62.2.00.12000	240	41	-
Уплата налогов, сборов и иных платежей	62.2.00.12000	850	2	-
Подпрограмма «Развитие сельского хозяйства и поддержка граждан ведущих личное подсобное хозяйство на территории сельского поселения Узюково муниципального района Ставропольский Самарской области на 2020 – 2022 годы»	62.3.00.00000	000	95	-
Закупка товаров, работ и услуг для муниципальных нужд	62.3.00.20000	000	95	-
Иные закупки товаров, работ и услуг для обеспечения государственных (муниципальных) нужд	62.3.00.20000	240	95	-
Подпрограмма «Модернизация и развитие автомобильных дорог общего пользования местного значения в сельском поселении Узюково муниципального района Ставропольский Самарской области на 2020 – 2022 годы»	62.4.00.00000	000	3 280	-
Закупка товаров, работ и услуг для муниципальных нужд	62.4.00.20000	000	3 280	-
Иные закупки товаров, работ и услуг для обеспечения государственных (муниципальных) нужд	62.4.00.20000	240	3 280	-
Подпрограмма «Благоустройство территории сельского поселения Узюково муниципального района Ставропольский Самарской области на 2020 – 2022 годы»	62.7.00.00000	000	3 265	-
Закупка товаров, работ и услуг для муниципальных нужд	62.7.00.20000	000	3 265	-
Иные закупки товаров, работ и услуг для обеспечения государственных (муниципальных) нужд	62.7.00.20000	240	3 265	-
Подпрограмма «Развитие социальной политики сельского поселения, доступная среда для инвалидов и других маломобильных групп граждан, содействие трудоустройства безработных граждан, празднично-досуговые мероприятия для граждан проживающих на территории сельского поселения Узюково муниципального района Ставропольский Самарской области на 2020 – 2022 годы»	62.8.00.00000	000	85	-
Закупка товаров, работ и услуг для муниципальных нужд	62.8.00.20000	000	85	-
Иные закупки товаров, работ и услуг для обеспечения государственных (муниципальных) нужд	62.8.00.20000	240	85	-
Подпрограмма «Развитие физической культуры, спорта и молодежной политики на территории сельского поселения Узюково муниципального района Ставропольский Самарской области на 2020 – 2022 годы»	62.9.00.00000	000	508	-
Расходы на обеспечение выполнения функций органами местного самоуправления, казенными учреждениями	62.9.00.10000	000	508	-
Расходы на обеспечения деятельности муниципальных казенных учреждений	62.9.00.12000	000	508	-
Расходы на выплаты персоналу казенных учреждений	62.9.00.12000	110	404	-
Иные закупки товаров, работ и услуг для обеспечения государственных (муниципальных) нужд	62.9.00.12000	240	100	-
Уплата налогов, сборов и иных платежей	62.9.00.12000	850	4	-
Непрограммные направления расходов	99.0.00.00000	000	3 139	-
Закупка товаров, работ и услуг для муниципальных нужд	99.0.00.20000	000	147	-
Иные закупки товаров, работ и услуг для обеспечения государственных (муниципальных) нужд	99.0.00.20000	240	147	-
Предоставление межбюджетных трансфертов из бюджетов поселений	99.0.00.78200	000	2 977	-
Межбюджетные трансферты, предоставляемые в бюджеты муниципального района в соответствии с заключенными соглашениями о передаче органам местного самоуправления муниципального района полномочий органов местного самоуправления поселений (т. е. передача полномочий из поселения в район)	99.0.00.78210	000	2 977	-
Иные межбюджетные трансферты	99.0.00.78210	540	2 977	-
Предоставление межбюджетных трансфертов из бюджетов поселений	99.0.00.78200	000	-	-
Субсидии из бюджета поселения в областной бюджет (отрицательные трансферты)	99.0.00.78240	000	-	-
Иные межбюджетные трансферты	99.0.00.78240	540	-	-
Резервный фонд местной администрации	99.0.00.79900	000	15	-
Резервные средства	99.0.00.79900	870	15	-
ИТОГО			14 468	224

Приложение №6 к проекту Решения Собрания Представителей сельского поселения Узюково муниципального района Ставропольский Самарской области

ВЕДОМСТВЕННАЯ СТРУКТУРА РАСХОДОВ БЮДЖЕТА СЕЛЬСКОГО ПОСЕЛЕНИЯ УЗЮКОВО МУНИЦИПАЛЬНОГО РАЙОНА СТАВРОПОЛЬСКИЙ САМАРСКОЙ ОБЛАСТИ НА ПЛАНОВЫЙ ПЕРИОД 2021 - 2022 ГОДОВ

(тыс.рублей)

Код главного распорядителя средств бюджета	Наименование главного распорядителя средств бюджета сельского поселения Узюково муниципального района Ставропольский Самарской области, раздела, подраздела, целевой статьи, подгруппы видов расходов	раздел	подраздел	целевая статья	вид расхода	Сумма на 2021 год, тыс. рублей		Сумма на 2022 год, тыс. рублей	
						Всего	в том числе за счет безвозмездных поступлений	Всего	в том числе за счет безвозмездных поступлений
456	Администрация сельского поселения Узюково муниципального района Ставропольский Самарской области	00	00	00.0.00.00000	000	14 068	224	13 854	224
456	Общегосударственные вопросы	01	00	00.0.00.00000	000	3 600	-	3 600	-

456	Подпрограмма «Развитие социальной политики сельского поселения, доступная среда для инвалидов и других маломобильных групп граждан, содействие трудоустройства безработных граждан, празднично-досуговые мероприятия для граждан проживающих на территории сельского поселения Узюково муниципального района Ставропольский Самарской области на 2020 – 2022 годы»	10	06	62.8.00.00000	000	85	-	85	-
456	Закупка товаров, работ и услуг для муниципальных нужд	10	06	62.8.00.20000	000	85	-	85	-
456	Иные закупки товаров, работ и услуг для обеспечения государственных (муниципальных) нужд	10	06	62.8.00.20000	240	85	-	85	-
456	Физическая культура и спорт	11	00	00.0.00.00000	000	202	-	202	-
456	Массовый спорт	11	02	00.0.00.00000	000	202	-	202	-
456	Муниципальная программа «Социально – экономическое развитие сельского поселения Узюково муниципального района Ставропольский Самарской области на 2020 – 2022 годы»	11	02	62.0.00.00000	000	202	-	202	-
456	Подпрограмма «Развитие физической культуры, спорта и молодежной политики на территории сельского поселения Узюково муниципального района Ставропольский Самарской области на 2020 – 2022 годы»	11	02	62.9.00.00000	000	202	-	202	-
456	Расходы на обеспечение выполнения функций органов местного самоуправления, казенными учреждениями	11	02	62.9.00.10000	000	202	-	202	-
456	Расходы на обеспечение деятельности муниципальных казенных учреждений	11	02	62.9.00.12000	000	202	-	202	-
456	Расходы на выплаты персоналу казенных учреждений	11	02	62.9.00.12000	110	202	-	202	-
Итого						14 068	224	13 854	224
УСЛОВНО УТВЕРЖДЕННЫЕ РАСХОДЫ						355		717	
ВСЕГО С УСЛОВНО УТВЕРЖДЕННЫМИ РАСХОДАМИ						14 423	224	14 571	224

Приложение №7 к проекту Решения Собрания Представителей сельского поселения Узюково муниципального района Ставропольский Самарской области

РАСПРЕДЕЛЕНИЕ БЮДЖЕТНЫХ АССИГНОВАНИЙ ПО РАЗДЕМ, ПОДРАЗДЕЛАМ, ЦЕЛЕВЫМ СТАТЬЯМ (МУНИЦИПАЛЬНЫМ ПРОГРАММАМ СЕЛЬСКОГО ПОСЕЛЕНИЯ УЗЮКОВО МУНИЦИПАЛЬНОГО РАЙОНА СТАВРОПОЛЬСКИЙ САМАРСКОЙ ОБЛАСТИ И НЕПРОГРАММНЫМ НАПРАВЛЕНИЯМ ДЕЯТЕЛЬНОСТИ), ГРУППАМ ВИДОВ РАСХОДОВ КЛАССИФИКАЦИИ РАСХОДОВ БЮДЖЕТА СЕЛЬСКОГО ПОСЕЛЕНИЯ УЗЮКОВО МУНИЦИПАЛЬНОГО РАЙОНА СТАВРОПОЛЬСКИЙ САМАРСКОЙ ОБЛАСТИ НА ПЛАНОВЫЙ ПЕРИОД 2021 - 2022 ГОДОВ

Наименование	целевая статья	вид расхода	Сумма на 2021 год, тыс. рублей		Сумма на 2022 год, тыс. рублей	
			Всего	в том числе в счет безвозмездных поступлений	Всего	в том числе в счет безвозмездных поступлений
Муниципальная программа «Социально – экономическое развитие сельского поселения Узюково муниципального района Ставропольский Самарской области на 2020 – 2022 годы»	62.0.00.00000	000	10 930	224	10 716	224
Подпрограмма «Деятельность органов местного самоуправления сельского поселения Узюково муниципального района Ставропольский Самарской области на 2020 – 2022 годы»	62.1.00.00000	000	3 646	224	3 646	224
Расходы на обеспечение выполнения функций органами местного самоуправления, казенными учреждениями	62.1.00.10000	000	3 422	-	3 422	-
Расходы на обеспечение выполнения функций органами местного самоуправления	62.1.00.11000	000	3 422	-	3 422	-
Расходы на выплаты персоналу государственных (муниципальных) органов	62.1.00.11000	120	2 582	-	2 582	-
Иные закупки товаров, работ и услуг для обеспечения государственных (муниципальных) нужд	62.1.00.11000	240	816	-	816	-
Уплата налогов, сборов и иных платежей	62.1.00.11000	850	24	-	24	-
Субвенции на осуществление первичного воинского учета на территориях, где отсутствуют военные комиссариаты	62.1.00.51180	000	224	224	224	224
Расходы на выплаты персоналу государственных (муниципальных) органов	62.1.00.51180	120	219	219	219	219
Иные закупки товаров, работ и услуг для обеспечения государственных (муниципальных) нужд	62.1.00.51180	240	5	5	5	5
Подпрограмма «Предупреждение, ликвидация чрезвычайных ситуаций, обеспечение пожарной безопасности на территории сельского поселения Узюково муниципального района Ставропольский Самарской области на 2020 – 2022 гг.»	62.2.00.00000	000	450	-	450	-
Расходы на обеспечение выполнения функций органами местного самоуправления, казенными учреждениями	62.2.00.10000	000	450	-	450	-
Расходы на обеспечение деятельности муниципальных казенных учреждений	62.2.00.12000	000	450	-	450	-
Расходы на выплаты персоналу казенных учреждений	62.2.00.12000	110	407	-	407	-
Иные закупки товаров, работ и услуг для обеспечения государственных (муниципальных) нужд	62.2.00.12000	240	41	-	41	-
Уплата налогов, сборов и иных платежей	62.2.00.12000	850	2	-	2	-
Подпрограмма «Развитие сельского хозяйства и поддержка граждан в личном подсобном хозяйстве на территории сельского поселения Узюково муниципального района Ставропольский Самарской области на 2020 – 2022 годы»	62.3.00.00000	000	95	-	95	-
Закупка товаров, работ и услуг для муниципальных нужд	62.3.00.20000	000	95	-	95	-
Иные закупки товаров, работ и услуг для обеспечения государственных (муниципальных) нужд	62.3.00.20000	240	95	-	95	-
Подпрограмма «Модернизация и развитие автомобильных дорог общего пользования местного значения в сельском поселении Узюково муниципального района Ставропольский Самарской области на 2020 – 2022 годы»	62.4.00.00000	000	2 881	-	2 667	-
Закупка товаров, работ и услуг для муниципальных нужд	62.4.00.20000	000	2 881	-	2 667	-
Иные закупки товаров, работ и услуг для обеспечения государственных (муниципальных) нужд	62.4.00.20000	240	2 881	-	2 667	-
Подпрограмма «Благоустройство территории сельского поселения Узюково муниципального района Ставропольский Самарской области на 2020 – 2022 годы»	62.7.00.00000	000	3 265	-	3 265	-
Закупка товаров, работ и услуг для муниципальных нужд	62.7.00.20000	000	3 265	-	3 265	-
Иные закупки товаров, работ и услуг для обеспечения государственных (муниципальных) нужд	62.7.00.20000	240	3 265	-	3 265	-
Подпрограмма «Развитие социальной политики сельского поселения, доступная среда для инвалидов и других маломобильных групп граждан, содействие трудоустройства безработных граждан, празднично-досуговые мероприятия для граждан проживающих на территории сельского поселения Узюково муниципального района Ставропольский Самарской области на 2020 – 2022 годы»	62.8.00.00000	000	85	-	85	-
Закупка товаров, работ и услуг для муниципальных нужд	62.8.00.20000	000	85	-	85	-

Иные закупки товаров, работ и услуг для обеспечения государственных (муниципальных) нужд	62.8.00.20000	240	85	-	85	-
Подпрограмма «Развитие физической культуры, спорта и молодежной политики на территории сельского поселения Узюково муниципального района Ставропольский Самарской области на 2020 – 2022 годы»	62.9.00.00000	000	508	-	508	-
Расходы на обеспечение выполнения функций органами местного самоуправления, казенными учреждениями	62.9.00.10000	000	508	-	508	-
Расходы на обеспечение деятельности муниципальных казенных учреждений	62.9.00.12000	000	508	-	508	-
Расходы на выплаты персоналу казенных учреждений	62.9.00.12000	110	404	-	404	-
Иные закупки товаров, работ и услуг для обеспечения государственных (муниципальных) нужд	62.9.00.12000	240	100	-	100	-
Уплата налогов, сборов и иных платежей	62.9.00.12000	850	4	-	4	-
Непрограммные направления расходов	99.0.00.00000	000	3 138	-	3 138	-
Закупка товаров, работ и услуг для муниципальных нужд	99.0.00.20000	000	147	-	147	-
Иные закупки товаров, работ и услуг для обеспечения государственных (муниципальных) нужд	99.0.00.20000	240	147	-	147	-
Предоставление межбюджетных трансфертов из бюджетов поселений	99.0.00.78200	000	2 977	-	2 977	-
Межбюджетные трансферты, предоставляемые в бюджеты муниципального района в соответствии с заключенными соглашениями о передаче органа местного самоуправления муниципального района полномочий органов местного самоуправления поселений (т. е. передача полномочий из поселения в район)	99.0.00.78210	000	2 977	-	2 977	-
Иные межбюджетные трансферты	99.0.00.78210	540	2 977	-	2 977	-
Предоставление межбюджетных трансфертов из бюджетов поселений	99.0.00.78200	000	-	-	-	-
Субсидии из бюджета поселения в областной бюджет (отрицательные трансферты)	99.0.00.78240	000	-	-	-	-
Иные межбюджетные трансферты	99.0.00.78240	540	-	-	-	-
Резервный фонд местной администрации	99.0.00.79900	000	14	-	14	-
Резервные средства	99.0.00.79900	870	14	-	14	-
Итого		14 068	224	13 854	224	
УСЛОВНО УТВЕРЖДЕННЫЕ РАСХОДЫ		355		717		
ВСЕГО С УСЛОВНО УТВЕРЖДЕННЫМИ РАСХОДАМИ		14 423	224	14 571	224	

Приложение №8 к проекту Решения Собрания Представителей сельского поселения Узюково муниципального района Ставропольский Самарской области

ИСТОЧНИКИ ФИНАНСИРОВАНИЯ ДЕФИЦИТА БЮДЖЕТА СЕЛЬСКОГО ПОСЕЛЕНИЯ УЗЮКОВО МУНИЦИПАЛЬНОГО РАЙОНА СТАВРОПОЛЬСКИЙ САМАРСКОЙ ОБЛАСТИ НА 2020 ГОД

Код	Наименование источника	сумма на 2020 год
456 01 00 00 00 00 0000 000	Источники финансирования бюджета	-
456 01 05 00 00 00 0000 000	Изменение остатков средств на счетах по учету средств бюджета	-
456 01 05 00 00 00 0000 500	Увеличение остатков средств бюджетов	-14 468
456 01 05 02 00 00 0000 500	Увеличение прочих остатков средств бюджетов	-14 468
456 01 05 02 01 00 0000 510	Увеличение прочих остатков денежных средств бюджетов	-14 468
456 01 05 02 01 10 0000 510	Увеличение прочих остатков денежных средств бюджетов сельских поселений	-14 468
456 01 05 00 00 00 0000 600	Уменьшение остатков средств бюджетов	14 468
456 01 05 02 00 00 0000 600	Уменьшение прочих остатков средств бюджетов	14 468
456 01 05 02 01 00 0000 610	Уменьшение прочих остатков денежных средств бюджетов	14 468
456 01 05 02 01 10 0000 610	Уменьшение прочих остатков денежных средств бюджетов сельских поселений	14 468

Приложение №9 к проекту Решения Собрания Представителей сельского поселения Узюково муниципального района Ставропольский Самарской области

ИСТОЧНИКИ ФИНАНСИРОВАНИЯ ДЕФИЦИТА БЮДЖЕТА СЕЛЬСКОГО ПОСЕЛЕНИЯ УЗЮКОВО МУНИЦИПАЛЬНОГО РАЙОНА СТАВРОПОЛЬСКИЙ САМАРСКОЙ ОБЛАСТИ НА ПЛАНОВЫЙ ПЕРИОД 2021 И 2022 ГОДОВ

Код	Наименование источника	сумма на	
		2021 год	2022 год
456 01 00 00 00 00 0000 000	Источники финансирования бюджета	-	-
456 01 05 00 00 00 0000 000	Изменение остатков средств на счетах по учету средств бюджета	-	-
456 01 05 00 00 00 0000 500	Увеличение остатков средств бюджетов	-14 423	-14 571
456 01 05 02 00 00 0000 500	Увеличение прочих остатков средств бюджетов	-14 423	-14 571
456 01 05 02 01 00 0000 510	Увеличение прочих остатков денежных средств бюджетов	-14 423	-14 571
456 01 05 02 01 10 0000 510	Увеличение прочих остатков денежных средств бюджетов сельских поселений	-14 423	-14 571
456 01 05 00 00 00 0000 600	Уменьшение остатков средств бюджетов	14 423	14 571
456 01 05 02 00 00 0000 600	Уменьшение прочих остатков средств бюджетов	14 423	14 571
456 01 05 02 01 00 0000 610	Уменьшение прочих остатков денежных средств бюджетов	14 423	14 571
456 01 05 02 01 10 0000 610	Уменьшение прочих остатков денежных средств бюджетов сельских поселений	14 423	14 571

Приложение №10 к проекту Решения Собрания Представителей сельского поселения Узюково муниципального района Ставропольский Самарской области

ПРОГРАММА МУНИЦИПАЛЬНЫХ ГАРАНТИЙ СЕЛЬСКОГО ПОСЕЛЕНИЯ УЗЮКОВО МУНИЦИПАЛЬНОГО РАЙОНА СТАВРОПОЛЬСКИЙ САМАРСКОЙ ОБЛАСТИ НА 2020 – 2022 ГОДЫ (Тыс. Руб.)

Наименование	Общий объем гарантий	Срок действия гарантий	Остаток по состоянию на 1 января:			Предоставление гарантий в 2019 г.	К погашению							
			2020	2021	2022		основной долг		проценты					
							2020	2021	2022	2020	2021	2022		
0	0	0	0	0	0	0	0	0	0	0	0	0	0	0
ИТОГО:	0	0	0	0	0	0	0	0	0	0	0	0	0	0

Приложение №11 к проекту Решения Собрания Представителей сельского поселения Узюково муниципального района Ставропольский Самарской области

ПРОГРАММА МУНИЦИПАЛЬНЫХ ЗАИМСТВОВАНИЙ СЕЛЬСКОГО ПОСЕЛЕНИЯ УЗЮКОВО МУНИЦИПАЛЬНОГО РАЙОНА СТАВРОПОЛЬСКИЙ САМАРСКОЙ ОБЛАСТИ НА 2020 – 2022 ГОДЫ (Тыс. Руб.)

Наименование	Общий объем заимствований	Срок действия заимствований	Остаток по состоянию на 1 января:			Предоставление заимствований в 2019 г.	К погашению						
			2020	2021	2022		основной долг		проценты				
							2020	2021	2022	2020	2021	2022	
0	0	0	0	0	0	0	0	0	0	0	0	0	0
ИТОГО:	0	0	0	0	0	0	0	0	0	0	0	0	0

Приложение №12 к проекту Решения Собрания Представителей сельского поселения Узюково муниципального района Ставропольский Самарской области

ПРЕДОСТАВЛЕНИЕ БЮДЖЕТНЫХ ИНВЕСТИЦИЙ ЮРИДИЧЕСКИМ ЛИЦАМ, НЕ ЯВЛЯЮЩИМСЯ ГОСУДАРСТВЕННЫМИ ИЛИ МУНИЦИПАЛЬНЫМИ УЧРЕЖДЕНИЯМИ И ГОСУДАРСТВЕННЫМИ ИЛИ МУНИЦИПАЛЬНЫМИ УНИТАРНЫМИ ПРЕДПРИЯТИЯМИ В 2020 – 2022 ГОДЫ (Тыс. Руб.)

Наименование юридического лица	Наименование объекта инвестирования (капитальное строительство или недвижимое имущество)	Объем инвестиций, в том числе:		
		Сумма на 2020 год	Сумма на 2021 год	Сумма на 2022 год
0,0	0,0	0,0	0,0	0,0