

ОФИЦИАЛЬНАЯ ПУБЛИКАЦИЯ

ВЕСТНИК

сельского поселения УЗЮКОВО

6+

№16 (202),
11 июня 2025 г.

Заключение по результатам публичных слушаний в сельском поселении Узюково муниципального района Ставропольский Самарской области по вопросу постановления администрации муниципального района Ставропольский Самарской области «О предоставлении разрешения на условно разрешенный вид использования «Для ведения личного подсобного хозяйства (приусадебный земельный участок) (2.2)» в отношении земельного участка с кадастровым номером 63:32:1402013:5436 площадью 2008 кв. м, расположенного по адресу: Самарская область, Ставропольский р-н, с. Узюково, ул. Школьная, д. 13»

от 10.06.2025

Заключение по результатам публичных слушаний в сельском поселении Узюково муниципального района Ставропольский Самарской области по вопросу проекта Решения Собрания Представителей муниципального района Ставропольский Самарской области «О внесении изменений в Правила благоустройства территории сельского поселения Узюково муниципального района Ставропольский Самарской области в новой редакции, утвержденные Решением Собрания представителей сельского поселения Узюково муниципального района Ставропольский Самарской области от 23.08.2024 № 17(155)»

от 11.06.2025

- Дата проведения публичных слушаний – с 19.05.2025 года по 10.06.2025 года (двадцать три дня).
- Место проведение публичных слушаний - 445131, Самарская область, Ставропольский район, село Узюково, сельское поселение Узюково, улица Полевая, дом 10 в здании администрации сельского поселения Узюково муниципального района Ставропольский Самарской области.
- Основание проведение публичных слушаний - постановление администрации сельского поселения Узюково муниципального района Ставропольский Самарской области от 19.05.2025 № 36 «О проведении публичных слушаний по проекту постановления администрации муниципального района Ставропольский Самарской области «О предоставлении разрешения на условно разрешенный вид использования «Для ведения личного подсобного хозяйства (приусадебный земельный участок) (2.2)» в отношении земельного участка с кадастровым номером 63:32:1402013:5436 площадью 2008 кв. м, расположенного по адресу: Самарская область, Ставропольский р-н, с. Узюково, ул. Школьная, д. 13».
- Вопрос, вынесенный на публичные слушания - проект постановления администрации муниципального района Ставропольский Самарской области «О предоставлении разрешения на условно разрешенный вид использования «Для ведения личного подсобного хозяйства (приусадебный земельный участок) (2.2)» в отношении земельного участка с кадастровым номером 63:32:1402013:5436 площадью 2008 кв. м, расположенного по адресу: Самарская область, Ставропольский р-н, с. Узюково, ул. Школьная, д. 13».
- 29.05.2025 года по адресу: 445131, Самарская область, Ставропольский район, село Узюково, сельское поселение Узюково, улица Полевая, дом 10 в здании администрации сельского поселения Узюково муниципального района Ставропольский Самарской области проведено мероприятие по информированию жителей сельского поселения Узюково муниципального района Ставропольский Самарской области по вопросам публичных слушаний, в котором приняли участие 3 (три) человека.
- Мнения, предложения и замечания по проекту постановления администрации муниципального района Ставропольский Самарской области «О предоставлении разрешения на условно разрешенный вид использования «Для ведения личного подсобного хозяйства (приусадебный земельный участок) (2.2)» в отношении земельного участка с кадастровым номером 63:32:1402013:5436 площадью 2008 кв. м, расположенного по адресу: Самарская область, Ставропольский р-н, с. Узюково, ул. Школьная, д. 13» в протокол публичных слушаний, - не представлены.


- Обобщенные сведения, полученные при учете мнений, выраженных жителями поселения и иными заинтересованными лицами по вопросам, вынесенным на публичные слушания:
 - Мнение о целесообразности и типичные мнения, содержащие положительную оценку по вопросам публичных слушаний: три человека.
 - Мнения, содержащие отрицательную оценку по вопросу публичных слушаний, не высказаны.
 - Замечания и предложения по вопросам публичных слушаний: не высказаны.
- Принять проект постановления администрации муниципального района Ставропольский Самарской области «О предоставлении разрешения на условно разрешенный вид использования «Для ведения личного подсобного хозяйства (приусадебный земельный участок) (2.2)» в отношении земельного участка с кадастровым номером 63:32:1402013:5436 площадью 2008 кв. м, расположенного по адресу: Самарская область, Ставропольский р-н, с. Узюково, ул. Школьная, д. 13», опубликованный в газете «Вестник сельского поселения Узюково» от 20.05.2025 № 13(199) и на официальном сайте администрации сельского поселения Узюково муниципального района Ставропольский Самарской области в информационно-телекоммуникационной сети «Интернет» (<https://uzukovo.stavrsp.ru/>), с учетом результатов публичных слушаний.

- Дата проведения публичных слушаний – с 19.05.2025 года по 10.06.2025 года (двадцать три дня).
- Место проведение публичных слушаний - 445131, Самарская область, Ставропольский район, село Узюково, сельское поселение Узюково, улица Полевая, дом 10 в здании администрации сельского поселения Узюково муниципального района Ставропольский Самарской области.
- Основание проведение публичных слушаний - постановление администрации сельского поселения Узюково муниципального района Ставропольский Самарской области от 19.05.2025 № 37 «О назначении публичных слушаний по проекту Решения Собрания представителей сельского поселения Узюково муниципального района Ставропольский Самарской области «О внесении изменений в Правила благоустройства территории сельского поселения Узюково муниципального района Ставропольский Самарской области в новой редакции, утвержденные Решением Собрания представителей сельского поселения Узюково муниципального района Ставропольский Самарской области от 23.08.2024 № 17(155)».
- Вопрос, вынесенный на публичные слушания - проект Решения Собрания представителей сельского поселения Узюково муниципального района Ставропольский Самарской области «О внесении изменений в Правила благоустройства территории сельского поселения Узюково муниципального района Ставропольский Самарской области в новой редакции, утвержденные Решением Собрания представителей сельского поселения Узюково муниципального района Ставропольский Самарской области от 23.08.2024 № 17(155)».
- 29.05.2025 года по адресу: 445131, Самарская область, Ставропольский район, село Узюково, сельское поселение Узюково, улица Полевая, дом 10 в здании администрации сельского поселения Узюково муниципального района Ставропольский Самарской области проведено мероприятие по информированию жителей сельского поселения Узюково муниципального района Ставропольский Самарской области по вопросам публичных слушаний, в котором приняли участие 3 (три) человека.
- Мнения, предложения и замечания по проекту Решения Собрания представителей сельского поселения Узюково муниципального района Ставропольский Самарской области «О внесении изменений в Правила благоустройства территории сельского поселения Узюково муниципального района Ставропольский Самарской области в новой редакции, утвержденные Решением Собрания представителей сельского поселения Узюково муниципального района Ставропольский Самарской области от 23.08.2024 № 17(155)» в протокол публичных слушаний, - не представлены.

- Обобщенные сведения, полученные при учете мнений, выраженных жителями поселения и иными заинтересованными лицами по вопросам, вынесенным на публичные слушания:
 - Мнение о целесообразности и типичные мнения, содержащие положительную оценку по вопросам публичных слушаний: три человека.
 - Мнения, содержащие отрицательную оценку по вопросу публичных слушаний, не высказаны.
 - Замечания и предложения по вопросам публичных слушаний: не высказаны.
- Принять проект Решения Собрания представителей сельского поселения Узюково муниципального района Ставропольский Самарской области «О внесении изменений в Правила благоустройства территории сельского поселения Узюково муниципального района Ставропольский Самарской области в новой редакции, утвержденные Решением Собрания представителей сельского поселения Узюково муниципального района Ставропольский Самарской области от 23.08.2024 № 17(155)», опубликованный в газете «Вестник сельского поселения Узюково» от 20.05.2025 № 13(199) и на официальном сайте администрации сельского поселения Узюково муниципального района Ставропольский Самарской области в информационно-телекоммуникационной сети «Интернет» (<https://uzukovo.stavrsp.ru/>), с учетом результатов публичных слушаний.

Глава сельского поселения
Узюково
муниципального района
Ставропольский Самарской области



 / С.Д. Бугаев/

Глава сельского поселения
Узюково
муниципального района
Ставропольский Самарской области



 / С.Д. Бугаев/

СООБЩЕНИЕ О ВОЗМОЖНОМ УСТАНОВЛЕНИИ ПУБЛИЧНОГО СЕРВИТУТА

В соответствии со статьей 39.42 Земельного кодекса Российской Федерации администрация муниципального района Ставропольский Самарской области информирует о возможном установлении публичного сервитута ПАО «Россети Волга» для целей размещения объекта электросетевого хозяйства «Участки ВЛ-10 Ф-28 от ПС 110/35/10 кВ Матюшкино и участок ВЛ-0,4 кВ» в отношении частей земельных участков:

№ п/п / Кадастровый номер / Адрес

1	63:32:0000000:10245	Самарская область, Ставропольский район, 13,5 км трассы М-5 Москва-Челябинск-Поволжский
2	63:32:1803001:165 (ЕЗП 63:32:0000000:172)	Самарская обл., р-н Ставропольский, от с. Ново-Матюшкино до п. Поволжский ВЛ 10 кВ фидер 28 ПС «Матюшкино» 2800/24
3	63:32:1803002:36 (ЕЗП 63:32:0000000:172)	Самарская обл., р-н Ставропольский, от с. Ново-Матюшкино до п. Поволжский ВЛ 10 кВ фидер 28 ПС «Матюшкино» 2800/40

Сведения об объекте		
№ п/п	Характеристики объекта	Описание характеристик
1	2	3
1	Местоположение объекта	Самарская область, Ставропольский район
2	Площадь объекта ± величина погрешности определения площади (P ± P), м ²	462,0 ± 8,0
3	Иные характеристики объекта	Публичный сервитут устанавливается в целях размещения объекта электросетевого хозяйства «Участки ВЛ-10 Ф-28 от ПС 110/35/10 кВ Матюшкино и участок ВЛ-0,4 кВ».

Раздел 2

Сведения о местоположении границ объекта					
1. Система координат МСК-63					
2. Сведения о характерных точках границ объекта					
Обозначение характерных точек границ	Координаты, м		Метод определения координат характерной точки	Средняя квадратическая погрешность положения характерной точки (Мп), м	Описание обозначения точки на местности (при наличии)
	X	Y			
1	2	3	4	5	6
-	-	-	-	-	-
3. Сведения о характерных точках части (частей) границы объекта					
Обозначение характерных точек части границы	Координаты, м		Метод определения координат характерной точки	Средняя квадратическая погрешность положения характерной точки (Мп), м	Описание обозначения точки на местности (при наличии)
	X	Y			
1	2	3	4	5	6
Часть № 1					
1	430695,01	1345970,90	Метод спутниковых геодезических измерений (определений)	0,1	-
2	430695,14	1345981,43	Метод спутниковых геодезических измерений (определений)	0,1	-
3	430690,12	1345979,83	Метод спутниковых геодезических измерений (определений)	0,1	-
4	430690,01	1345970,96	Метод спутниковых геодезических измерений (определений)	0,1	-
1	430695,01	1345970,90	Метод спутниковых геодезических измерений (определений)	0,1	-
5	430712,28	1346525,69	Метод спутниковых геодезических измерений (определений)	0,1	-
6	430714,64	1346598,01	Метод спутниковых геодезических измерений (определений)	0,1	-
7	430709,64	1346598,17	Метод спутниковых геодезических измерений (определений)	0,1	-
8	430707,28	1346525,76	Метод спутниковых геодезических измерений (определений)	0,1	-
5	430712,28	1346525,69	Метод спутниковых геодезических измерений (определений)	0,1	-
9	430305,65	1346006,84	Метод спутниковых геодезических измерений (определений)	0,1	-
10	430305,84	1346019,29	Метод спутниковых геодезических измерений (определений)	0,1	-
11	430301,85	1346020,31	Метод спутниковых геодезических измерений (определений)	0,1	-
12	430301,65	1346006,89	Метод спутниковых геодезических измерений (определений)	0,1	-
9	430305,65	1346006,84	Метод спутниковых геодезических измерений (определений)	0,1	-

Публичный сервитут устанавливается в целях размещения объекта электросетевого хозяйства «Участки ВЛ-10 Ф-28 от ПС 110/35/10 кВ Матюшкино и участок ВЛ-0,4 кВ». Электросетевой комплекс (ЛЭП) Ф-28 ПС Матюшкино принадлежит на праве собственности ПАО «Россети Волга».

С поступившим ходатайством об установлении публичного сервитута и прилагаемым к нему описанием местоположения границ публичного сервитута заинтересованные лица могут ознакомиться по адресу: 445011, Самарская область, г. Тольятти, пл. Свободы, 9, каб. 114А. График работы: пн-чт с 8.00 до 17.00, перерыв с 12.00 до 12.48, пт с 8.00 до 16.00, перерыв с 12.00 до 12.48.

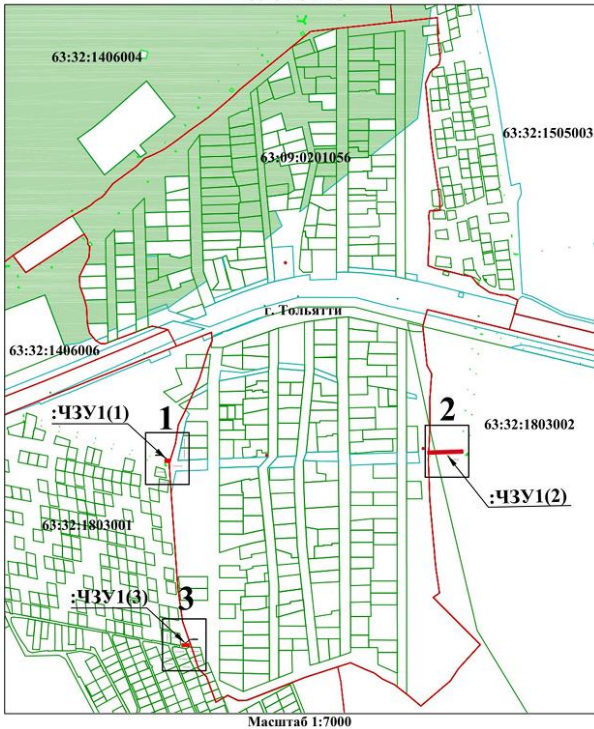
Заявления об учете прав на земельный участок принимаются в течение 15 дней со дня опубликования сообщения в администрации муниципального района Ставропольский Самарской области через общий отдел, расположенный по адресу: Самарская область, г. Тольятти, пл. Свободы, 9, либо почтовым отправлением по указанному адресу.

Информация о поступившем ходатайстве об установлении публичного сервитута размещена на официальных интернет-сайтах администрации муниципального района Ставропольский Самарской области (<https://stavradm.ru>), администрации сельского поселения Узюково муниципального района Ставропольский Самарской области (<https://uzukovo.stavrsp.ru/>).

Заместитель Главы района по имуществу, строительству и архитектуре А.В. Старков

ОПИСАНИЕ МЕСТОПОЛОЖЕНИЯ ГРАНИЦ ПУБЛИЧНОГО СЕРВИТУТА «Участки ВЛ3-10 кВ Ф-28 от ПС 110/35/10 кВ Матюшкино и участок ВЛ-0,4 кВ»	
<small>(наименование объекта, местоположение границ которого описано)</small>	

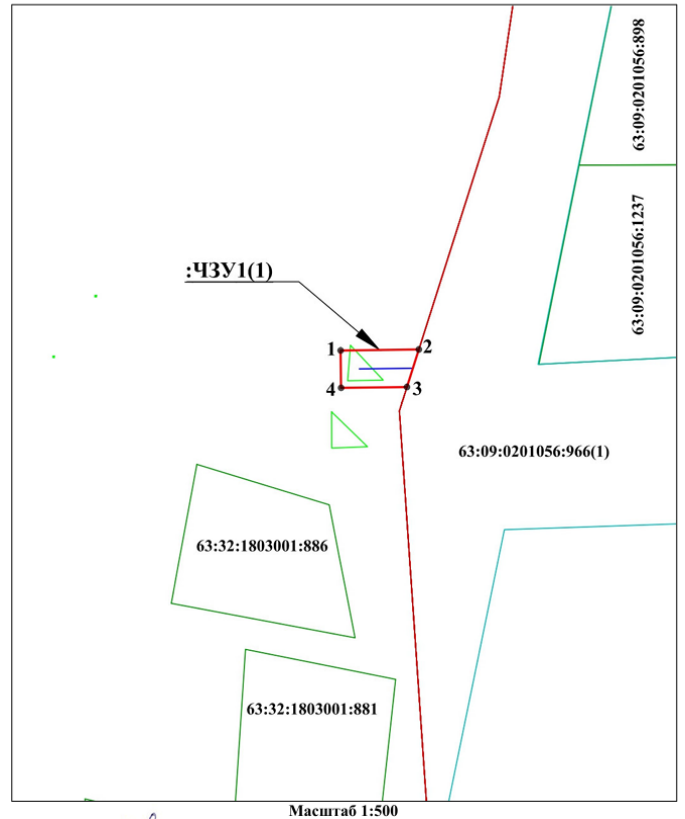
План границ публичного сервитута
Основной лист



ОПИСАНИЕ МЕСТОПОЛОЖЕНИЯ ГРАНИЦ ПУБЛИЧНОГО СЕРВИТУТА «Участки ВЛ3-10 кВ Ф-28 от ПС 110/35/10 кВ Матюшкино и участок ВЛ-0,4 кВ»	
<small>(наименование объекта, местоположение границ которого описано)</small>	

План границ публичного сервитута

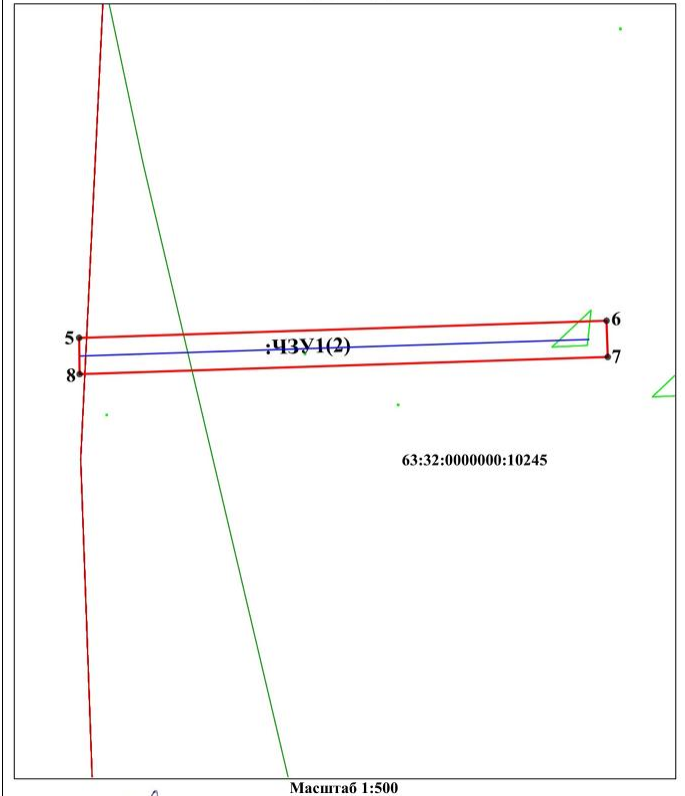
Выносной лист №1

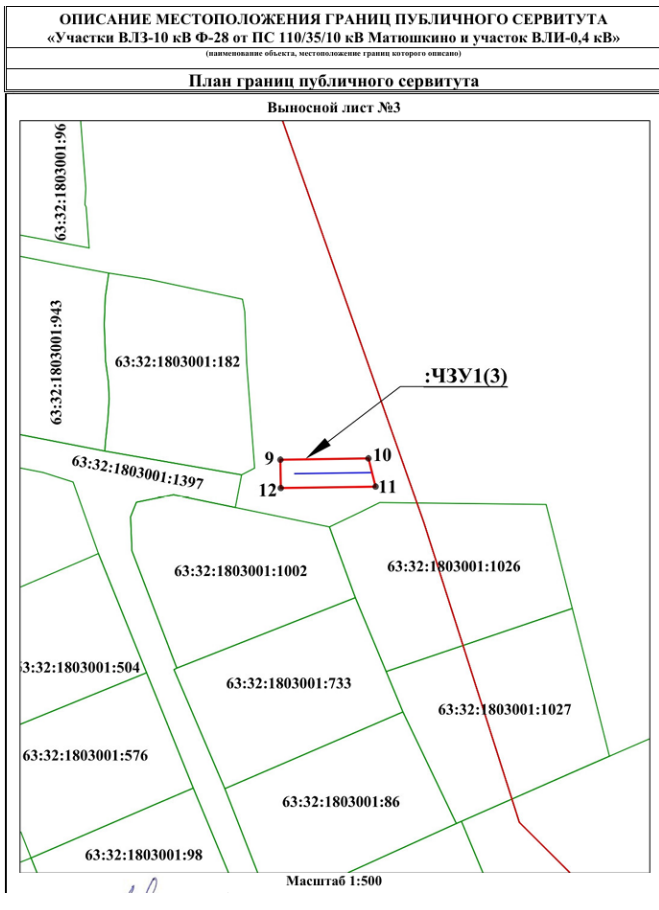


ОПИСАНИЕ МЕСТОПОЛОЖЕНИЯ ГРАНИЦ ПУБЛИЧНОГО СЕРВИТУТА «Участки ВЛ3-10 кВ Ф-28 от ПС 110/35/10 кВ Матюшкино и участок ВЛ-0,4 кВ»	
<small>(наименование объекта, местоположение границ которого описано)</small>	

План границ публичного сервитута

Выносной лист №2





Сведения о местоположении границ объекта

1. Система координат МСК-63

2. Сведения о характерных точках границ объекта

Обозначение характерных точек границ	Координаты, м		Метод определения координат характерной точки	Средняя квадратическая погрешность положения характерной точки (Мп), м	Описание обозначения точки на местности (при наличии)
	X	Y			
1	2	3	4	5	6
-	-	-	-	-	-

3. Сведения о характерных точках части (частей) границы объекта

№	Координаты, м	Метод определения координат характерной точки	Средняя квадратическая погрешность положения характерной точки (Мп), м	Описание обозначения точки на местности (при наличии)
9	438033.9670 1345349.5729	Геодезический метод	0,5	-
10	438018.5668 1345331.8210	Геодезический метод	0,5	-
11	438001.1963 1345346.8904	Геодезический метод	0,5	-
12	437982.3091 1345363.2754	Геодезический метод	0,5	-
13	437963.4249 1345379.6579	Геодезический метод	0,5	-
14	437950.6282 1345390.7593	Геодезический метод	0,5	-
1	437947.9702 1345387.7698	Геодезический метод	0,5	-

Публичный сервитут устанавливается в соответствии с проектом планировки территории, утвержденным постановлением администрации сельского поселения Узюково муниципального района на Ставропольский Самарской области от 29.12.2016 № 64 «Об утверждении проекта планировки и проекта межевания территории для размещения объектов капитального строительства (Самарская область, муниципальный район Ставропольский, сельское поселение Узюково, село Узюково, массив Южный)» в целях размещения и дальнейшей эксплуатации объектов электросетевого хозяйства, необходимых для подключения (технологического присоединения) к сетям инженерно-технологического обеспечения «ВЛН-0,4 кв от проектируемой опоры Ф-1 КТП Уз917/63 кВА Ставропольский район, с. Узюково (Голлик Л.В.)» согласно договору от 01.02.2025 № 2550-000669.

С поступившим ходатайством об установлении публичного сервитута и прилагаемым к нему описанием местоположения границ публичного сервитута заинтересованные лица могут ознакомиться по адресу: 445011, Самарская область, г. Тольятти, пл. Свободы, 9, каб. 114А. График работы: пн-чт с 8.00 до 17.00, перерыв с 12.00 до 12.48; пт с 8.00 до 16.00, перерыв с 12.00 до 12.48.

Заявления об учете прав на земельный участок принимаются в течение 15 дней со дня опубликования сообщения в администрацию муниципального района Ставропольский Самарской области через общий отдел, расположенный по адресу: Самарская область, г. Тольятти, пл. Свободы, 9, либо почтовым отправлением по указанному адресу.

Информация о поступившем ходатайстве об установлении публичного сервитута размещена на официальных интернет-сайтах администрации муниципального района Ставропольский Самарской области (<https://stavradm.ru>), администрации сельского поселения Узюково муниципального района Ставропольский Самарской области (<https://uzukovo.stavrsp.ru/>).

Заместитель Главы района по имуществу, строительству и архитектуре А.В. Старков

СООБЩЕНИЕ О ВОЗМОЖНОМ УСТАНОВЛЕНИИ ПУБЛИЧНОГО СЕРВИТУТА

В соответствии со статьей 39.42 Земельного кодекса Российской Федерации администрация муниципального района Ставропольский Самарской области информирует о возможном установлении публичного сервитута ПАО «Россети Волга» для целей размещения и дальнейшей эксплуатации объектов электросетевого хозяйства, необходимых для подключения (технологического присоединения) к сетям инженерно-технологического обеспечения «ВЛН-0,4 кв от проектируемой опоры Ф-1 КТП Уз917/63 кВА Ставропольский район, с. Узюково (Голлик Л.В.)» в отношении земель в кадастровом квартале 63:32:1401008.

Сведения об объекте

№ п/п	Характеристики объекта	Описание характеристик
1	2	3
1	Местоположение объекта	Самарская область, Ставропольский район
2	Площадь объекта ± величина погрешности определения площади (P ± P), м ²	570,0 ± 42,0 из них: 570,0 - земли в государственной собственности до разграничения прав и предоставленные гражданам или юридическим лицам.
3	Иные характеристики объекта	Публичный сервитут устанавливается в целях размещения объекта электросетевого хозяйства «ВЛН-0,4 кв от проектируемой опоры Ф-1 КТП Уз917/63 кВА Ставропольский район, с. Узюково (Голлик Л.В.)».

Раздел 2

Сведения о местоположении границ объекта

1. Система координат МСК-63

2. Сведения о характерных точках границ объекта

Обозначение характерных точек границ	Координаты, м		Метод определения координат характерной точки	Средняя квадратическая погрешность положения характерной точки (Мп), м	Описание обозначения точки на местности (при наличии)
	X	Y			
1	2	3	4	5	6
-	-	-	-	-	-

3. Сведения о характерных точках части (частей) границы объекта

Обозначение характерных точек части границы	Координаты, м		Метод определения координат характерной точки	Средняя квадратическая погрешность положения характерной точки (Мп), м	Описание обозначения точки на местности (при наличии)
	X	Y			
1	2	3	4	5	6

Часть № 1

№	Координаты, м	Метод определения координат характерной точки	Средняя квадратическая погрешность положения характерной точки (Мп), м	Описание обозначения точки на местности (при наличии)
1	437947.9702 1345387.7698	Геодезический метод	0,5	-
2	437960.8037 1345376.6364	Геодезический метод	0,5	-
3	437979.6879 1345360.2539	Геодезический метод	0,5	-
4	437998.5721 1345343.8715	Геодезический метод	0,5	-
5	438018.9671 1345326.1784	Геодезический метод	0,5	-
6	438036.9886 1345346.9518	Геодезический метод	0,5	-
7	438053.3694 1345365.8319	Геодезический метод	0,5	-
8	438050.3480 1345368.4533	Геодезический метод	0,5	-

