

СЕЛЬСКОЕ ПОСЕЛЕНИЕ  
**УЗЮКОВО**  
МУНИЦИПАЛЬНОГО  
РАЙОНА СТАВРОПОЛЬСКИЙ  
САМАРСКОЙ ОБЛАСТИ

# ОФИЦИАЛЬНАЯ ПУБЛИКАЦИЯ

# ВЕСТНИК

## сельского поселения УЗЮКОВО

6+

№21 (207),  
15 августа 2025 г.

### СОБРАНИЕ ПРЕДСТАВИТЕЛЕЙ СЕЛЬСКОГО ПОСЕЛЕНИЯ УЗЮКОВО МУНИЦИПАЛЬНОГО РАЙОНА СТАВРОПОЛЬСКИЙ САМАРСКОЙ ОБЛАСТИ

РЕШЕНИЕ № 22(205) от 07 августа 2025 г.

#### О ВНЕСЕНИИ ИЗМЕНЕНИЙ И ДОПОЛНЕНИЙ В ПОЛОЖЕНИЕ ОБ ОРГАНИЗАЦИИ И ПРОВЕДЕНИИ ОБЩЕСТВЕННЫХ ОБСУЖДЕНИЙ ИЛИ ПУБЛИЧНЫХ СЛУШАНИЙ ПО ВОПРОСАМ ГРАДОСТРОИТЕЛЬНОЙ ДЕЯТЕЛЬНОСТИ НА ТЕРРИТОРИИ СЕЛЬСКОГО ПОСЕЛЕНИЯ УЗЮКОВО МУНИЦИПАЛЬНОГО РАЙОНА СТАВРОПОЛЬСКИЙ САМАРСКОЙ ОБЛАСТИ, УТВЕРЖДЕННОЕ РЕШЕНИЕМ СОБРАНИЯ ПРЕДСТАВИТЕЛЕЙ СЕЛЬСКОГО ПОСЕЛЕНИЯ УЗЮКОВО МУНИЦИПАЛЬНОГО РАЙОНА СТАВРОПОЛЬСКИЙ САМАРСКОЙ ОБЛАСТИ ОТ 12.12.2019 № 51

В соответствии со статьей 5.1., 5.2., 24, 28, 31, 32, 45, 46, Градостроительного кодекса Российской Федерации, Федеральным законом от 06.10.2003 № 33-ФЗ «Об общих принципах организации местного самоуправления в единой системе публичной власти», в соответствии с частью 1 статьи 3 Закона Самарской области от 29.12.2014 № 134-ГД (в редакции Закона Самарской области от 26.11.2024 № 105-ГД), на основании Устава сельского поселения Узюково муниципального района Ставропольский Самарской области, Собрание представителей сельского поселения Узюково муниципального района Ставропольский Самарской области решило:

1. Внести в Положение об организации и проведении общественных обсуждений или публичных слушаний по вопросам градостроительной деятельности на территории сельского поселения Узюково муниципального района Ставропольский Самарской области, утвержденное решением Собрания Представителей сельского поселения Узюково муниципального района Ставропольский Самарской области от 12.12.2019 № 51 (в редакции решений Собрания Представителей сельского поселения Узюково муниципального района Ставропольский Самарской области от 18.12.2023 № 46(134)) области следующие изменения:

1.1. пункт 1 раздела 1 «Общие положения» Положения изложить в следующей редакции:  
«1. Положение об организации и проведении общественных обсуждений или публичных слушаний по вопросам градостроительной деятельности на территории сельского поселения Узюково муниципального района Ставропольский Самарской области (далее – Положение) разработано в соответствии с Градостроительным кодексом Российской Федерации (далее – Градостроительный кодекс), Федеральным законом от 20.03.2025 № 33-ФЗ «Об общих принципах организации местного самоуправления в единой системе публичной власти», Уставом сельского поселения Узюково муниципального района Ставропольский Самарской области (далее – сельское поселение) в целях соблюдения прав человека на благоприятные условия жизнедеятельности, прав и законных интересов правообладателей земельных участков и объектов капитального строительства и устанавливает порядок организации и проведения публичных слушаний, общественных обсуждений на территории сельского поселения Узюково.»

1.2. пункт 2 раздела 1 «Общие положения» Положения изложить в следующей редакции:

«2. Общественные обсуждения или публичные слушания проводятся в сельском поселении по следующим проектам муниципальных правовых актов по вопросам градостроительной деятельности (далее также – Проекты):

1) проект правил благоустройства территорий, проект внесения изменений в правила благоустройства;

2) проект правил землепользования и застройки, проект внесения изменений в Правила (далее также – Проект Правил, изменений в Правила);

3) проект генерального плана сельского поселения, проект внесения изменений в генеральный план сельского поселения (далее также – Проект Генерального плана, изменений в Генеральный план);

4) проект планировки территории сельского поселения, проект межевания территории сельского поселения, проект вводов, изменений в проект планировки территории (или) проект межевания территории, Проект внесения изменений в Проект планировки и (или) проект межевания);

5) проект решения о предоставлении разрешения на условно разрешенный вид использования земельного участка или объекта капитального строительства (далее также – Проект разрешения на условно разрешенный вид использования);

6) проект решения о предоставлении разрешения на отклонение от предельных параметров разрешенного строительства, реконструкции объектов капитального строительства (далее также – Проект разрешения на отклонение от предельных параметров).»

1.3. пункт 9 раздела 1 «Общие положения» Положения изложить в следующей редакции:

«9. В случае, если для реализации решения о комплексном развитии территории требуется внесение изменений в Генеральный план сельского поселения, по решению министерства градостроительной политики Самарской области (далее также – Министерство), в соответствии с пунктами 3 и 10 части 1 статьи 3 Закона Самарской области от 29.12.2014 № 134-ГД (в редакции Закона Самарской области от 26.11.2024 № 105-ГД), допускается одновременное проведение публичных слушаний и (или) общественных обсуждений по проектам, предусматривающим внесение изменений в Генеральный план поселения и по проекту документации по планировке территории, подлежащей комплексному развитию.»

1.4. Раздел 13 Положения изложить в следующей редакции:

«13. Особенности проведения общественных обсуждений или публичных слушаний по Проекту Генерального плана, изменений в Генеральный план сельского поселения

1. При подготовке генерального плана в обязательном порядке проводятся общественные обсуждения или публичные слушания в соответствии со статьями 5.1 и 28 Градостроительного кодекса, за исключением случаев, установленных Градостроительным кодексом.

2. В случае подготовки изменений в генеральный план сельского поселения в целях комплексного развития территории общественные обсуждения или публичные слушания могут проводиться в границах территории, подлежащей комплексному развитию.

2.1. Случаи подготовки проектов генерального плана сельского поселения, проектов, предусматривающих внесение изменений в генеральный план сельского поселения, без проведения общественных обсуждений или публичных слушаний могут быть установлены законодательством субъекта Российской Федерации о градостроительной деятельности.

3. В случае подготовки изменений в генеральный план сельского поселения применительно к территории одного или нескольких населенных пунктов, их частей общественные обсуждения или публичные слушания проводятся в границах территории, в отношении которой Министерством принято решение о подготовке предложений о внесении в Генеральный план изменений, в соответствии с пунктом 3 части 1 статьи 3 Закона Самарской области от 29.12.2014 № 134-ГД, вступившим в силу с 01.01.2025.

4. При проведении общественных обсуждений или публичных слушаний в целях обеспечения участников общественных обсуждений или публичных слушаний равными возможностями для участия в общественных обсуждениях или публичных слушаниях территория населенного пункта может быть разделена на части.

5. Министерство, в соответствии с пунктом 3 части 1 статьи 3 Закона Самарской области от 29.12.2014 № 134-ГД, вступившим в силу с 01.01.2025, с учетом заключения о результатах общественных обсуждений или публичных слушаний по проекту Генерального плана, изменений в Генеральный план, принимает решение:

1) о согласии с проектом Генерального плана, изменений в Генеральный план, и направлении его на утверждение;

2) об отклонении проекта Генерального плана, изменений в Генеральный план, и о направлении его на доработку.

6. Протокол общественных обсуждений или публичных слушаний, заключение о результатах общественных обсуждений или публичных слушаний являются обязательным приложением к проекту Генерального плана, изменений в Генеральный план, направляемому Главой сельского поселения в Министерство.

7. Министерство, на основании пункта 3 части 1 статьи 3 Закона Самарской области от 29.12.2014 № 134-ГД, с учетом протокола общественных обсуждений или публичных слушаний, заключения о результатах общественных обсуждений или публичных слушаний принимает решение об утверждении Генерального плана, изменений в Генеральный план или об отклонении проекта Генерального плана, изменений в Генеральный план и о направлении его на доработку.

8. Внесение в Генеральный план поселения изменений, предусматривающих изменение границ населенных пунктов в целях жилищного строительства или определения зон рекреационного назначе-

ния, осуществляется без проведения общественных обсуждений или публичных слушаний.

1.5. Раздел 14 Положения изложить в следующей редакции:  
«14. Особенности проведения общественных обсуждений или публичных слушаний по Проекту Правил, изменений в Правила сельского поселения

1. Глава сельского поселения при получении из Министерства, в соответствии с пунктом 4 части 1 статьи 3 Закона Самарской области от 29.12.2014 № 134-ГД, вступившим в силу с 01.01.2025, проекта Правил, изменений в Правила принимает решение о проведении общественных обсуждений или публичных слушаний по такому проекту в срок не позднее чем через десять дней со дня получения такого проекта.

2. Общественные обсуждения или публичные слушания по Проекту Правил, изменений в Правила проводятся в порядке, определяемом настоящим Положением.

2.1. Случаи подготовки Проектов Правил, изменений в Правила, предусматривающих внесение изменений в Правила, без проведения общественных обсуждений или публичных слушаний могут быть установлены законодательством субъекта Российской Федерации о градостроительной деятельности.

3. Проект Правил, изменений в Правила подлежат опубликованию в порядке, установленном Уставом сельского поселения для официального опубликования муниципальных правовых актов, и размещается на официальном сайте Администрации в сети «Интернет» после опубликования постановления Главы сельского поселения о проведении общественных обсуждений или публичных слушаний согласно пункта 1 раздела 2 настоящего Положения.

4. В случае подготовки изменений в Правила в части внесения изменений в градостроительный регламент, установленный для конкретной территориальной зоны, а также в случае подготовки изменений в Правила в целях комплексного развития территории, общественные обсуждения или публичные слушания по внесению изменений в правила землепользования и застройки проводятся в границах территориальной зоны, для которой установлен такой градостроительный регламент, в границах территории, подлежащей комплексному развитию.

5. После завершения общественных обсуждений или публичных слушаний по Проекту Правил, изменений в Правила, Администрация сельского поселения направляет такой проект в комиссию по подготовке проекта правил землепользования и застройки сельского поселения Узюково муниципального района Ставропольский Самарской области (далее – Комиссия).

Протокол общественных обсуждений или публичных слушаний и заключение о результатах общественных обсуждений или публичных слушаний являются обязательными приложениями к Проекту Правил, изменений в Правила, за исключением случаев, если их проведение в соответствии с Градостроительным кодексом не требуется.

6. Проведение общественных обсуждений или публичных слушаний по Проектам Правил, изменений в Правила не требуется в случаях, предусмотренных частью 3.3. статьи 33 Градостроительного кодекса, в целях внесения изменений в Правила в случаях, предусмотренных пунктами 3 - 5 части 2 и частью 3.1 статьи 33 Градостроительного кодекса, а также в случае однократного изменения видов разрешенного использования, установленных градостроительным регламентом для конкретной территориальной зоны, без изменения ранее установленных предельных параметров разрешенного строительства, реконструкции объектов капитального строительства и (или) в случае однократного изменения одного или нескольких предельных параметров разрешенного строительства, реконструкции объектов капитального строительства, установленных градостроительным регламентом для конкретной территориальной зоны, не более чем на десять процентов».

1.6. Раздел 15 Положения изложить в следующей редакции:

«15. Особенности проведения общественных обсуждений или публичных слушаний по проекту планировки территории сельского поселения и (или) проекту межевания территории сельского поселения, а также проектам, предусматривающим внесение изменений в указанные документы

1. Проект планировки территории и (или) проект межевания территории, Проект внесения изменений в Проект планировки и (или) проект межевания до их утверждения подлежат обязательному рассмотрению на общественных обсуждениях или публичных слушаниях.

В случае внесения изменений в указанные в первом абзаце настоящего пункта Проект планировки территории и (или) Проект межевания территории путем утверждения их отдельных частей общественные обсуждения или публичные слушания проводятся применительно к таким утверждаемым частям.

2. Общественные обсуждения или публичные слушания по проекту планировки территории и проекту межевания территории проводятся в порядке, установленном статьей 5.1, с учетом положений статьи 46 Градостроительного кодекса.

3. Согласно части 5.1. статьи 46 Градостроительного кодекса, общественные обсуждения или публичные слушания по проекту планировки территории и проекту межевания территории не проводятся в случаях, предусмотренных частью 12 статьи 43 и частью 22 статьи 45 Градостроительного кодекса, а также в случае, если проект планировки территории и проект межевания территории подготовлены в отношении:

1) территории в границах земельного участка, предоставленного садоводческому или огородническому некоммерческому товариществу для ведения садоводства или огородничества;

2) территории для размещения линейных объектов в границах земель лесного фонда.

3.1. В случае внесения изменений в указанные в части 5 статьи 46 Градостроительного кодекса Проект планировки территории и (или) Проект межевания территории путем утверждения их отдельных частей общественные обсуждения или публичные слушания проводятся применительно к таким утверждаемым частям.

4. Согласно подпункта «б» подпункта 1 части 4 статьи 5.2 Градостроительного кодекса, в случае необходимости подготовки и утверждения документации по планировке территории в составе мероприятий по утверждению или выдаче необходимых для выполнения инженерных изысканий, архитектурно-строительного проектирования, строительства, реконструкции объекта капитального строительства сведений, документов, материалов, предусмотренных реестром документов, сведений, материалов, согласований, предусмотренных нормативными правовыми актами Российской Федерации и необходимых застройщику, техническому заказчику для выполнения предусмотренных частями 3 - 7 статьи 5.2 Градостроительного кодекса Российской Федерации мероприятий при реализации проекта по строительству объекта капитального строительства, утвержденным постановлением Правительства Российской Федерации от 21.07.2023

№ 1180 (далее также – Реестр документов), в мероприятия по подготовке и утверждению документации по планировке территории входит процедура общественных обсуждений или публичных слушаний по проектам планировки территории, проектам межевания территории.

5. Случаи, при которых проекты планировки территории и проекты межевания территории, решение об утверждении которых принимается в соответствии с настоящим Кодексом органами местного самоуправления, внесение изменений в такие проекты планировки территории и проекты межевания территории утверждаются без проведения общественных обсуждений или публичных слушаний, могут быть установлены законодательством субъекта Российской Федерации о градостроительной деятельности.

5.1. Администрация поселения, с учетом протокола общественных обсуждений или публичных слушаний по Проекту планировки территории, Проекту межевания территории и заключения о результатах общественных обсуждений или публичных слушаний принимает решение об утверждении документации по планировке территории или отклоняет такую документацию и направляет ее на доработку не позднее чем через пятнадцать рабочих дней со дня опубликования заключения о результатах общественных обсуждений или публичных слушаний, а в случае, если в соответствии с настоящей статьей общественные обсуждения или публичные слушания не проводятся, в срок, указанный в части 4 статьи 46 Градостроительного кодекса.

6. В случае подготовки Проекта межевания территории, расположенной в границах элемента или элементов планировочной структуры, утвержденных проектом планировки территории, в виде отдельного документа общественные обсуждения или публичные слушания не проводятся, за исключением случая подготовки Проекта межевания территории для установления, изменения, отмены красных линий в связи с образованием и (или) изменением земельного участка, расположенного в границах территории, в отношении которой не предусматривается осуществление комплексного развития территории, при условии, что такие установление, изменение красных линий влекут за собой изменение границ территории общего пользования.

7. В соответствии с пунктом 10 части 1 статьи 3 Закона Самарской области от 29.12.2014 № 134-ГД, вступившим в силу с 01.01.2025, в случае поступления от Министерства подготовленной документации по планировке территории, подлежащей комплексному развитию, в случаях, когда принятие решений о комплексном развитии территорий и (или) заключение договоров о комплексном развитии территорий отнесено к полномочиям исполнительных органов Самарской области Администрации поселения:

1) назначает проведение и проводит процедуру общественных обсуждений или публичных слушаний в отношении поступившей от Министерства документации по планировке территории;

2) направляет в Министерство принятое постановление о проведении общественных обсуждений или публичных слушаний и результаты общественных обсуждений или публичных слушаний (протокол общественных обсуждений или публичных слушаний и заключение о результатах общественных обсуждений или публичных слушаний);

1.6. Раздел 16 Положения изложить в следующей редакции:  
«16. Особенности организации и проведения общественных обсуждений или публичных слушаний по проекту решения о предоставлении разрешения на условно разрешенный вид использования земельного участка или объекта капитального строительства»

1. Администрация сельского поселения, являясь организатором общественных обсуждений или публичных слушаний направляет сообщения о проведении общественных обсуждений или публичных слушаний по Проекту решения о предоставлении разрешения на условно разрешенный вид использования правообладателям земельных участков, имеющих общие границы с земельным участком, применительно к которому запрашивается данное разрешение, правообладателям объектов капитального строительства, расположенных на земельных участках, имеющих общие границы с земельным участком, применительно к которому запрашивается данное разрешение, и правообладателям помещений, являющихся частью объектов капитального строительства, применительно к которому запрашивается данное разрешение. Указанные сообщения направляются не позднее чем через семь рабочих дней со дня поступления заявления заинтересованного лица о предоставлении разрешения на условно разрешенный вид использования.

2. В случае необходимости предоставления разрешения на условно разрешенный вид использования земельного участка в составе мероприятий по утверждению или выдаче необходимых для выполнения инженерных изысканий, архитектурно-строительного проектирования, строительства, реконструкции объекта капитального строительства сведений, документов, материалов, включенных в Реестр, согласно подпункта 2 части 4 статьи 5.2 Градостроительного кодекса, в мероприятия, в том числе входит проведение общественных обсуждений или публичных слушаний по проекту решения о предоставлении такого разрешения.

3. Согласно подпункта 2 части 4 статьи 5.2 Градостроительного кодекса, в случае необходимости предоставления разрешения на условно разрешенный вид использования земельного участка в составе мероприятий по утверждению или выдаче необходимых для выполнения инженерных изысканий, архитектурно-строительного проектирования, строительства, реконструкции объекта капитального строительства сведений, документов, материалов, предусмотренных Реестром документов, в состав мероприятия в том числе входит проведение общественных обсуждений или публичных слушаний по проекту решения о предоставлении такого разрешения.

4. На основании заключения о результатах общественных обсуждений или публичных слушаний по проекту решения о предоставлении разрешения на условно разрешенный вид использования, в соответствии с частью 8 статьи 39 Градостроительного кодекса, Комиссия осуществляет подготовку рекомендаций о предоставлении разрешения на условно разрешенный вид использования или об отказе в предоставлении такого разрешения с указанием причин принятого решения и направляет их, согласно требованиям пункта 7 части 1 статьи 3 Закона Самарской области от 29.12.2014 № 134-ГД (в редакции Закона Самарской области от 26.11.2024 № 105-ГД):

1) либо Главе муниципального района Ставропольский Самарской области (далее - Глава района), в соответствии с подпунктом 12 пункта 1.2. соглашения от 01.07.2019 № 1 «О передаче осуществления части полномочий сельского поселения Узюково муниципального района Ставропольский Самарской области на уровень муниципального района Ставропольский Самарской области»;

2) либо в Министерство.  
5. Расходы, связанные с организацией и проведением общественных обсуждений или публичных слушаний по проекту решения о предоставлении разрешения на условно разрешенный вид использования, несет физическое или юридическое лицо, заинтересованное в предоставлении такого разрешения.

6. В случае, если условно разрешенный вид использования земельного участка или объекта

капитального строительства включен в градостроительный регламент в установленном для внесения изменений в правила землепользования и застройки порядке после проведения общественных обсуждений или публичных слушаний по инициативе физического или юридического лица, заинтересованного в предоставлении разрешения на условно разрешенный вид использования, решение о предоставлении разрешения на условно разрешенный вид использования такому лицу принимается без проведения общественных обсуждений или публичных слушаний».

1.7. Раздел 17 Положения изложить в следующей редакции:  
«17. Особенности организации и проведения общественных обсуждений или публичных слушаний по проекту решения о предоставлении разрешения на отклонение от предельных параметров разрешенного строительства, реконструкции объектов капитального строительства»

1. Проект решения о предоставлении разрешения на отклонение от предельных параметров подготавливается в течение пятнадцати рабочих дней со дня поступления заявления о предоставлении такого разрешения и подлежит рассмотрению на общественных обсуждениях или публичных слушаниях, проводимых в порядке, установленном статьей 5.1 Градостроительного кодекса, с учетом положений статьи 39 Градостроительного кодекса, за исключением случая, указанного в части 1.1 статьи 40 Градостроительного кодекса.

Расходы, связанные с организацией и проведением общественных обсуждений или публичных слушаний по проекту решения о предоставлении разрешения на отклонение от предельных параметров, несет физическое или юридическое лицо, заинтересованное в предоставлении такого разрешения.

2. Согласно подпункта 3 части 4 статьи 5.2 Градостроительного кодекса, в случае необходимости предоставления разрешения на отклонение от предельных параметров разрешенного строительства, реконструкции объекта капитального строительства в составе мероприятий по утверждению или выдаче необходимых для выполнения инженерных изысканий, архитектурно-строительного проектирования, строительства, реконструкции объекта капитального строительства сведений, документов, материалов, предусмотренных Реестром документов, в состав мероприятия в том числе входит проведение общественных обсуждений или публичных слушаний по проекту решения о предоставлении такого разрешения.

3. На основании заключения о результатах общественных обсуждений или публичных слушаний по проекту решения о предоставлении разрешения на отклонение от предельных параметров, в соответствии с частью 5 статьи 40 Градостроительного кодекса, Комиссия в течение пятнадцати рабочих дней со дня окончания таких обсуждений или слушаний осуществляет подготовку рекомендаций о предоставлении разрешения на условно разрешенный вид использования или об отказе в предоставлении такого разрешения с указанием причин принятого решения и направляет их, согласно требованиям пункта 8 части 1 статьи 3 Закона Самарской области от 29.12.2014 № 134-ГД (в редакции Закона Самарской области от 26.11.2024 № 105-ГД):

1) либо Главе муниципального района Ставропольский Самарской области (далее - Глава района), в соответствии с подпунктом 12 пункта 1.2. соглашения от 01.07.2019 № 1 «О передаче осуществления части полномочий сельского поселения Узюково муниципального района Ставропольский Самарской области на уровень муниципального района Ставропольский Самарской области»;

2) либо в Министерство.  
2. Опубликовать настоящее решение в газете «Вестник сельского поселения Узюково» и на официальном сайте администрации сельского поселения Узюково муниципального района Ставропольский Самарской области <http://www.uzukovo.stavrsp.ru> в информационно - телекоммуникационной сети Интернет.

3. Настоящее постановление вступает в силу после его официального опубликования.

**Председатель Собрании представителей сельского поселения Узюково муниципального района Ставропольский Самарской области Клюкова О.И**  
**Глава сельского поселения Узюково муниципального района Ставропольский Самарской области Бугаец С.Д.**

**26.12.2024, № 6(189 ОТ 24.04.2025 Г.)**

Руководствуясь Федеральным законом № 33-ФЗ от 20.03.2025. «Об общих принципах организации местного самоуправления в единой системе публичной власти», Федеральным законом № 89-ФЗ от 24.06.1998 г. «Об отходах производства и потребления», санитарными правилами и нормами СанПиН 42-128-4690-88 «Санитарные правила содержания территорий населенных мест», Собрание представителей сельского поселения Узюково РЕШИЛО:

1. Внести следующие изменения в реестр размещения мест (площадок) накопления твердых коммунальных отходов на территории сельского поселения Узюково муниципального района Ставропольский Самарской области согласно приложению № 1.

2. Внести следующие изменения в реестр размещения мест (площадок) накопления твердых коммунальных отходов на территории сельского поселения Узюково муниципального района Ставропольский Самарской области согласно приложению № 2.

3. Настоящее Решение опубликовать в газете «Вестник сельского поселения Узюково», а также на официальном сайте сельского поселения Узюково в сети Интернет <http://uzukovo.stavrsp.ru>.

4. Настоящее Решение вступает в силу после его официального опубликования.

**Председатель Собрании представителей сельского поселения Узюково муниципального района Ставропольский Самарской области Клюкова О.И**  
**Глава сельского поселения Узюково муниципального района Ставропольский Самарской области Бугаец С.Д.**

Приложение № 1 к Решению Собрании представителей сельского поселения Узюково муниципального района Ставропольский Самарской области № 23(206) от 07.08.2025

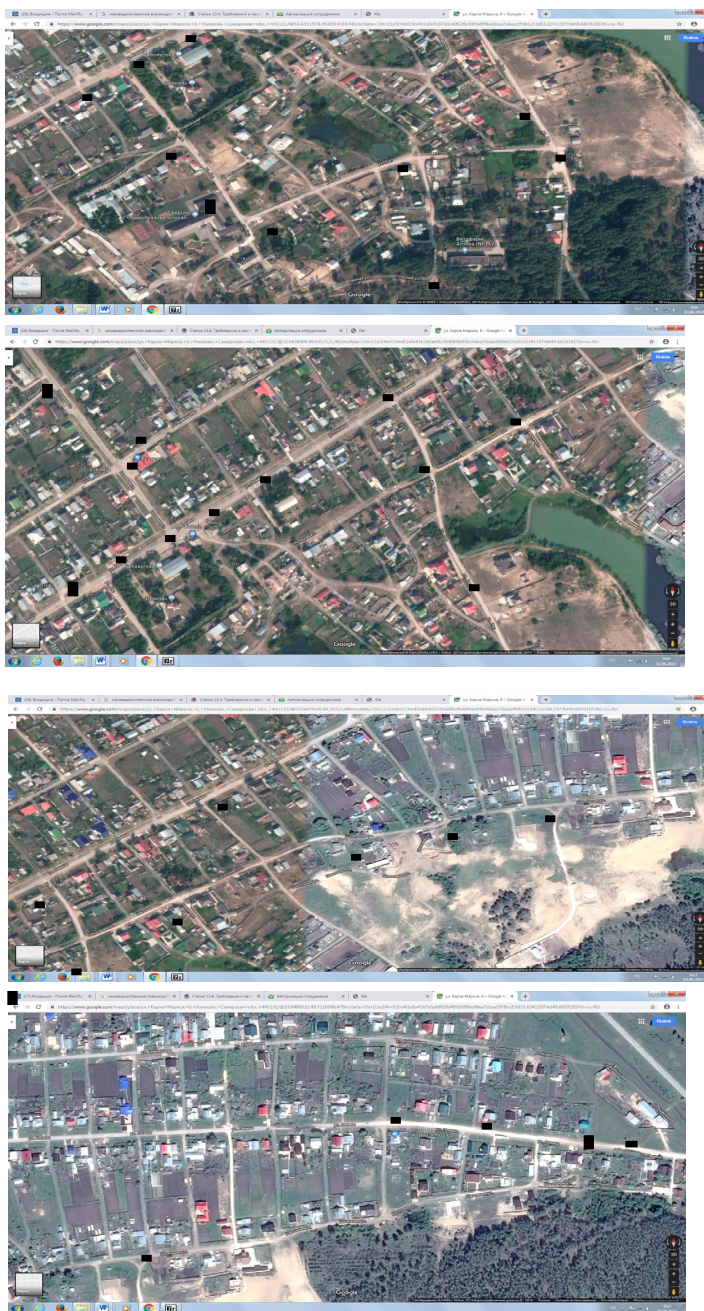
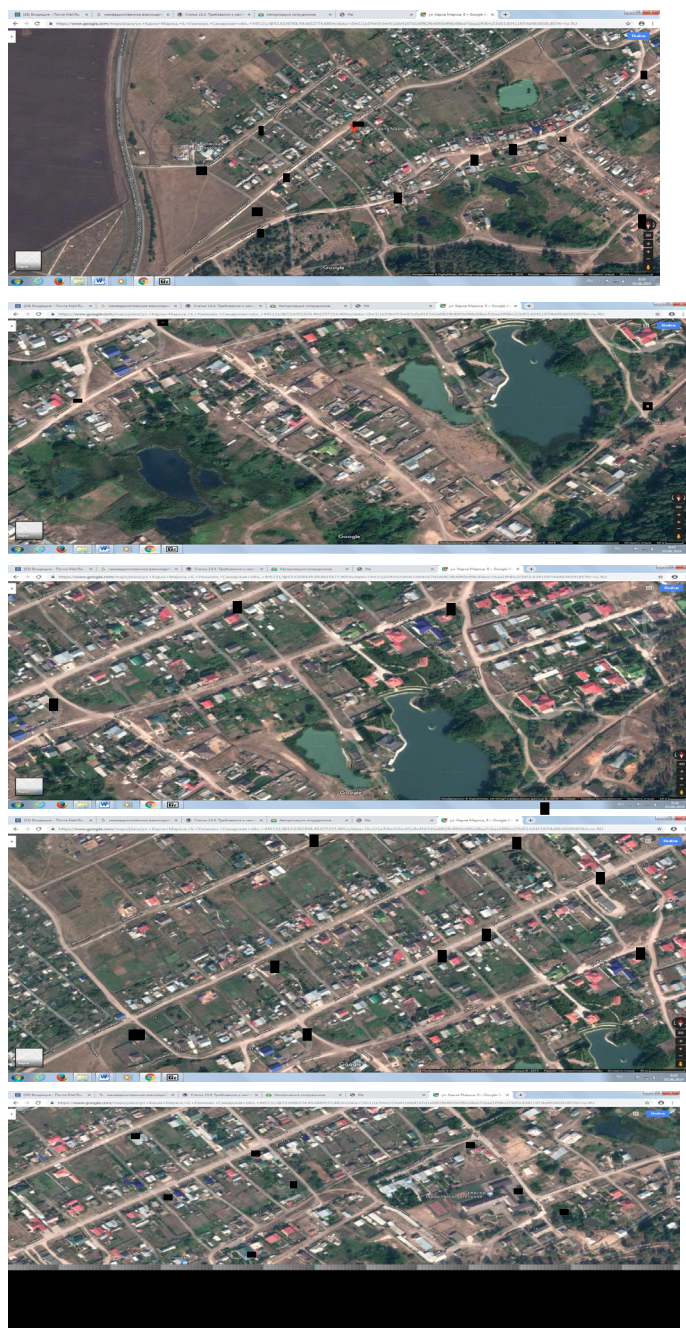
Район / г.о.	Адрес	Широта	Долгота	Кол-во контейнеров для неотрирированных отходов	Объем контейнера	Материал контейнера	Кол-во контейнеров для утилизируемых отходов	Объем контейнера	Материал контейнера	Кол-во бункеров для КГО	Объем бункера для КГО	Материал бункера для КГО	Тип подстилающей поверхности	Вид площадки	Материал ограждения	Кол-во планируемых контейнеров	point	Статус	Заключение Роспотребнадзора	Источник образования ТКО
1	Ставропольский, с.Узюково	сельское поселение Узюково, село Узюково, ул. Карла Маркса, 6	53.634809	49.666662	1	1,1	пластик	-	-	-	-	-	бетон	открытая	бетонное ограждение	0	53.634809, 49.666662	Действующая	№1609 от 08.11.2019	от населения
2	Ставропольский, с.Узюково	сельское поселение Узюково, село Узюково, ул. Карла Маркса, 24А	53.633318	49.664127	1	1,1	пластик	-	-	-	-	-	грунт	открытая	-	0	53.633318, 49.664127	Действующая	-	от населения
3	Ставропольский, с.Узюково	сельское поселение Узюково, село Узюково, ул. Карла Маркса, 29	53.633098	49.663439	1	1,1	пластик	-	-	-	-	-	грунт	открытая	-	0	53.633098, 49.663439	Действующая	-	от населения
4	Ставропольский, с.Узюково	сельское поселение Узюково, село Узюково, ул. Колхозная,9	53.634406	49.663223	1	1,1	пластик	-	-	-	-	-	грунт	открытая	-	0	53.634406, 49.663223	Действующая	-	от населения
5	Ставропольский, с.Узюково	сельское поселение Узюково, село Узюково, ул. Колхозная,13	53.633249	49.661198	1	1,1	пластик	-	-	-	-	-	бетон	открытая	металлический профиль	0	53.633249, 49.661198	Действующая	№63-18/225 06.07.2022	от населения
6	Ставропольский, с.Узюково	сельское поселение Узюково, село Узюково, ул.Чкалова, 1	53.635780	49.675010	2	1,1	пластик	-	-	-	-	-	бетон	открытая	бетонное ограждение	0	53.635563, 49.674671	Действующая	№63-18/432 от 27.09.2023	от населения
7	Ставропольский, с.Узюково	сельское поселение Узюково, село Узюково, ул.Чкалова,13-Жданова, 1	53.634137	49.672210	2	1,1	пластик	-	-	-	-	-	бетон	открытая	бетонное ограждение	0	53.634137, 49.672210	Действующая	№63-18/456 от 05.10.2023	от населения
8	Ставропольский, с.Узюково	сельское поселение Узюково, село Узюково, ул.Чкалова,16	53.633971	49.671083	1	1,1	пластик	-	-	-	-	-	грунт	открытая	-	0	53.633971, 49.671083	Действующая	-	от населения
9	Ставропольский, с.Узюково	сельское поселение Узюково, село Узюково, ул.Жданова,13	53.632222	49.674985	1	1,1	пластик	-	-	-	-	-	грунт	открытая	-	0	53.632222, 49.674985	Действующая	-	от населения
10	Ставропольский, с.Узюково	сельское поселение Узюково, село Узюково, ул.Мичурина, 4	53.633533	49.669354	1	1,1	пластик	-	-	-	-	-	грунт	открытая	-	0	53.633533, 49.669354	Действующая	-	от населения
11	Ставропольский, с.Узюково	сельское поселение Узюково, село Узюково, ул.Мичурина 8А	53.632639	49.667368	1	1,1	пластик	-	-	-	-	-	грунт	открытая	-	0	53.632639, 49.667368	Действующая	-	от населения
12	Ставропольский, с.Узюково	сельское поселение Узюково, село Узюково, ул.Лесная,18	53.635719	49.684609	1	1,1	пластик	-	-	-	-	-	бетон	открытая	металлический профиль	0	53.635719, 49.684609	Действующая	№63-18/231 от 06.07.2022	от населения
13	Ставропольский, с.Узюково	сельское поселение Узюково, село Узюково, ул.Кирова, 3	53.638325	49.683330	2	1,1	пластик	-	-	-	-	-	бетон	открытая	металлический профиль	0	53.638325, 49.683330	Действующая	№63-18/233 от 06.07.2022	от населения
14	Ставропольский, с.Узюково	сельское поселение Узюково, село Узюково, ул.Школьная,1 (ГБОУ СОШ с.Узюково)	53.640706	49.692637	1	1,1	пластик	-	-	-	-	-	бетон	открытая	металлический профиль	0	53.640706, 49.692637	Действующая	-	твердые коммунальные отходы ГБОУ СОШ с.Узюково

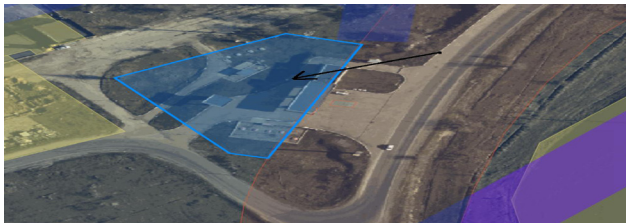
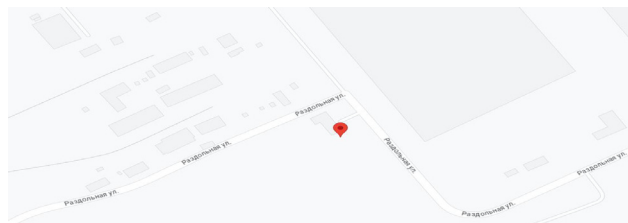
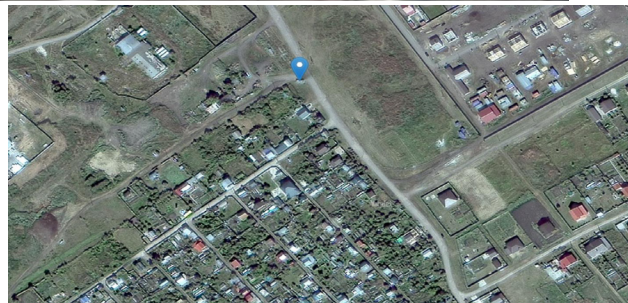


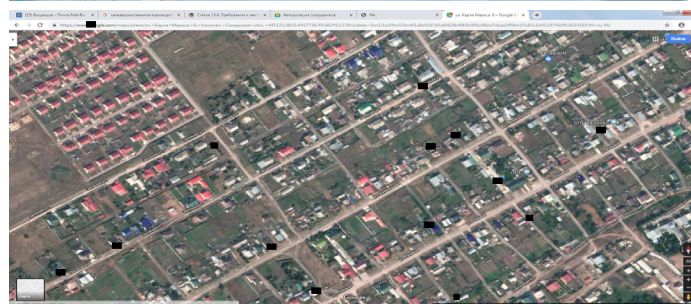
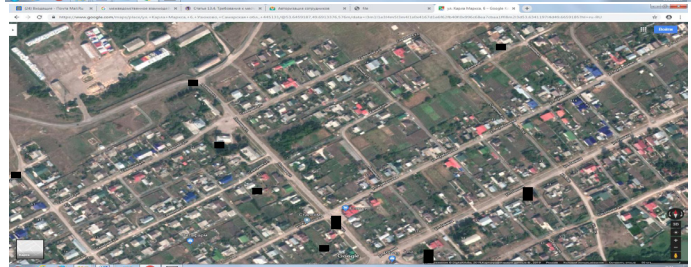
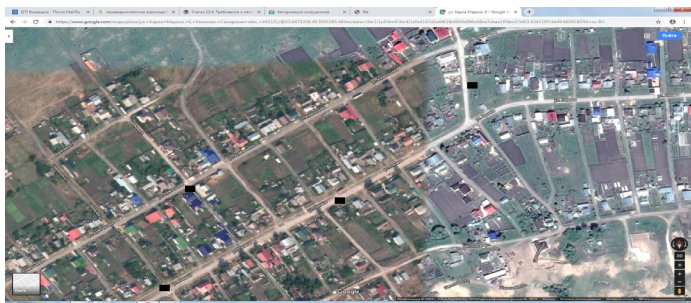
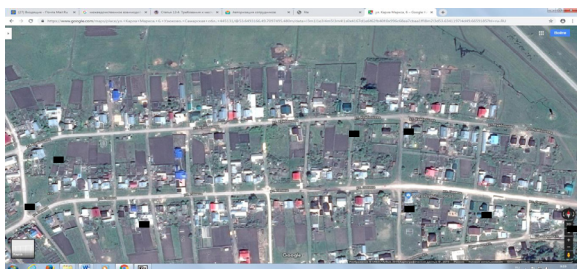


57	Ставропольский, с.Узюково	сельское поселение Узюково, село Узюково, ул.Куйбышева,101	53.638107	49.675490	1	1,1	пластик	-	-	-	-	-	-	-	грунт	открытая	-	0	53.638107 49.675490	Действующая		от населения
58	Ставропольский, с.Узюково	сельское поселение Узюково, село Узюково, ул.Куйбышева,111	53.636980	49.672690	1	1,1	пластик	-	-	-	-	-	-	-	грунт	открытая	-	0	53.636980 49.672690	Действующая		от населения
59	Ставропольский, с.Узюково	сельское поселение Узюково, село Узюково, ул.Полевая,3	53.644700	49.691276	1	1,1	пластик	-	-	-	-	-	-	-	грунт	открытая	-	0	53.644700 49.691276	Действующая		от населения
60	Ставропольский, с.Узюково	сельское поселение Узюково, село Узюково, ул.Полевая,10	53.645329	49.689207	3	1,1	пластик	-	-	-	-	-	-	-	бетон	открытая	бетонное ограждение	0	53.645329 49.689207	Действующая	№63-18/218 от 30.06.2022	от населения
61	Ставропольский, с.Узюково	сельское поселение Узюково, село Узюково, ул.Полевая,1	53.644305	49.691214	1	1,1	пластик	-	-	-	-	-	-	-	грунт	открытая	-	0	53.644305 49.691214	Действующая		от населения
62	Ставропольский, с.Узюково	сельское поселение Узюково, село Узюково, ул.Полевая,14	53.646181	49.688285	3	1,1	пластик	-	-	-	-	-	-	-	грунт	открытая	-	0	53.646181 49.688285	Действующая		от населения
63	Ставропольский, с.Узюково	сельское поселение Узюково, село Узюково, ул.Северная,7А	53.643436	49.684752	3	1,1	пластик	-	-	-	-	-	-	-	бетон	открытая	металлический профиль	0	53.643436 49.684752	Действующая	№63-18/228 от 06.07.2022	от населения
64	Ставропольский, с.Узюково	сельское поселение Узюково, село Узюково, ул.Северная,45В	53.646089	49.682582	4	1,1	пластик	-	-	-	-	-	-	-	бетон	открытая	бетонное ограждение	0	53.646089 49.682582	Действующая	№63-18/229 от 06.07.2022	от населения
65	Ставропольский, с.Узюково	сельское поселение Узюково, село Узюково, ул.Северная,47И	53.640946	49.678333	1	1,1	пластик	-	-	-	-	-	-	-	грунт	открытая	-	0	53.640946 49.678333	Действующая		от населения
66	Ставропольский, с.Узюково	сельское поселение Узюково, село Узюково, ул.Северная,66	53.639344	49.674215	1	1,1	пластик	-	-	-	-	-	-	-	грунт	открытая	-	0	53.639344 49.674215	Действующая		от населения
67	Ставропольский, с.Узюково	сельское поселение Узюково, село Узюково, ул.Зеленая,7/1	53.642080	49.679122	3	1,1	пластик	-	-	-	-	-	-	-	грунт	открытая	-	0	53.642080 49.679122	Действующая		от населения
68	Ставропольский, с.Узюково	сельское поселение Узюково, село Узюково, ул.Банная,5Б	53.647982	49.695694	1	1,1	пластик	-	-	-	-	-	-	-	грунт	открытая	-	0	53.647982 49.695694	Действующая		от населения
69	Ставропольский, с.Узюково	сельское поселение Узюково, село Узюково, ул.Фрунзе,2В	53.642142	49.698829	1	1,1	пластик	-	-	-	-	-	-	-	грунт	открытая	-	0	53.642142 49.698829	Действующая		от населения
70	Ставропольский, с.Узюково	сельское поселение Узюково, село Узюково, ул.Шоссейная,3	53.650716	49.691723	1	1,1	пластик	-	-	-	-	-	-	-	грунт	открытая	-	0	53.650716 49.691723	Действующая		от населения
71	Ставропольский, с.Узюково	сельское поселение Узюково, село Узюково, ул.Шоссейная,1	53.647310	49.687098	2	1,1	пластик	-	-	-	-	-	-	-	бетон	открытая	бетонное ограждение	0	53.647310 49.687098	Действующая	№63-18/221 от 04.07.2022	от населения
72	Ставропольский, с.Узюково	сельское поселение Узюково, село Узюково, за улицей Мишурина кладбище	53.632085	49.663529	3	1,1	пластик	-	-	-	-	-	-	-	грунт	открытая	-	0	53.632085 49.663529	Действующая		от уборки территории кладбища
73	Ставропольский, с.Узюково	сельское поселение Узюково, село Узюково, ул.Колхозная, 39-В, ООО «Волжская фабрика упаковки»(ООО ВФУ)	53.6395	49.664570	3	1,1	пластик	-	-	-	-	-	-	-	бетон	открытая	металлический профиль	0	53.6395 49.664570	Действующая	№63-18/397 от 04.12.2024	твердые коммунальные отходы ООО «Волжская фабрика упаковки»
74	Ставропольский, с.Узюково	сельское поселение Узюково, село Узюково, ул.Полевая, 90А, ПАО «ФСК ЕЭС» (Филиал ПАО «ФСК ЕЭС» – Самарское ПМЭС)(ПС-500кВ Азот)	53.656628	49.699180	2	1,1	пластик	-	-	-	-	-	-	-	бетон	открытая	металлический профиль	0	53.656628 49.699180	Действующая	№63-18/332 от 24.11.2021	твердые коммунальные отходы ПАО «ФСК ЕЭС» (Филиал ПАО «ФСК ЕЭС» - Самарское ПМЭС)(ПС-500кВ Азот) сельское поселение Узюково, село Узюково, ул.Полевая, 90А,
75	Ставропольский, с.Узюково	сельское поселение Узюково, село Узюково, ДПК Василек, проезд 14, участок 68), ТСН Василек	53.571826	49.753448	2	1,1	пластик	-	-	-	-	-	-	-	бетон	открытая	металлический профиль	0	53.571826 49.753448	Действующая	№63-18/458 от 05.10.2023	от деятельности ДПК Василек, ТСН Василек
76	Ставропольский, с.Узюково	сельское поселение Узюково, село Узюково, ДПК Василек, проезд 9, участок 57), ТСН Василек	53.573649	49.748240	3	1,1	пластик	-	-	-	-	-	-	-	бетон	открытая	металлический профиль	0	53.573649 49.748240	Действующая	№63-18/457 от 05.10.2023	от деятельности ДПК Василек, ТСН Василек
77	Ставропольский, с.Узюково	сельское поселение Узюково, село Узюково, 218 м юго-западнее ул. Колхозной	53.630344	49.658031	3	1,1	пластик	-	-	-	-	-	-	-	бетон	открытая	металлический профиль	0	53.630344 49.658031	Действующая	№63-18/285 от 15.10.2022	от уборки территории кладбища 218 м юго-западнее ул. Колхозной
78	Ставропольский, с.Узюково	сельское поселение Узюково, зона (массив) Удачный, ул.Московская, 12	53.660647	49.707999	1	1,1	пластик	-	-	-	-	-	-	-	грунт	открытая	-	0	53.660647 49.707999	Действующая		от населения
79	Ставропольский, с.Узюково	сельское поселение Узюково, село Узюково, ул.Шоссейная,10/1	53.646885	49.678992	1	1,1	пластик	-	-	-	-	-	-	-	бетон	открытая	металлический профиль	0	53.646885 49.678992	Действующая	№1612 от 08.11.2019	от населения
80	Ставропольский, с.Узюково	сельское поселение Узюково, сельское поселение Узюково, ш.Поволожское,4 (ООО Славия)	63:32:1406006:42	63:32:1406006:42	1	1,1	пластик	-	-	-	-	-	-	-	бетон	открытая	металлический профиль	0	63:32:1406006:42	Действующая	№63-18/10 от 27.01.2021	твердые коммунальные отходы ООО Славия
81	Ставропольский, с.Узюково	сельское поселение Узюково, СНТ «Голубой огонек», площадка находится возле участка № 19, по улице Малиновая	53.579554	49.729458	-	-	-	-	-	-	1	8	железо	бетон	открытая	металлический профиль	0	53.579554 49.729458	Действующая	№63-18/367 от 07.11.2022	твердые коммунальные отходы СНТ Голубой огонек	
82	Ставропольский, с.Узюково	сельское поселение Узюково, НСТ «Строитель», улица Нижняя, уч. № 138	53.588940	49.734746	-	-	-	-	-	-	1	8	железо	бетон	открытая	металлический профиль	0	53.588940 49.734746	Действующая	№63-18/287 от 16.08.2022	твердые коммунальные отходы НСТ Строитель	
83	Ставропольский, с.Узюково	сельское поселение Узюково, СНТ «Автомобилист», ул. Садовая участок № 256, кадастровый номер участка 63:32:1803001:897	53.586025	49.720009	-	-	металл	-	-	-	1	10	железо	бетон	открытая	металлический профиль	0	53.586025 49.720009	Действующая	№63-18/209 от 04.05.2023	твердые коммунальные отходы СНТ Автомобилист	
84	Ставропольский, с.Узюково	сельское поселение Узюково, СНТ СНТ «Золотая Нива», 8-ой проезд	53.640537,	49.668806	4	1,1	пластик	-	-	-	-	-	-	-	бетон	открытая	металлический профиль	0	53.640537, 49.668806	Действующая	№63-18/210 от 04.05.2023	от населения

85	Ставропольский, с. Узюково	Самарская область, муниципальный район Ставропольский, сельское поселение Узюково, 8,5 км трассы М5 «Москва-Челябинск-Поволжский», с западной стороны СВ «Поволжский»,	53.573688	49.683999	1	0,75	пластик	-	-	-	-	-	-	бетон	открытая	металлический профиль	0	53.573688, 49.683999	Действующая	№63-18/371 от 27.07.2023	твердые коммунальные отходы Главное управление Министерства Российской Федерации по делам гражданской обороны, чрезвычайным ситуациям и ликвидации последствий стихийных бедствий по Самарской области
86	Ставропольский, с. Узюково	Самарская область, муниципальный район Ставропольский, сельское поселение Узюково, село Узюково, ул. Колхозная, 39а/4, ИП Нагорняк Ольга Николаевна	53.642854	49.667210	1	1	металл	-	-	-	-	-	-	грунт	открытая	-	0	53.642854, 49.667210	Действующая		твердые коммунальные отходы ИП Нагорняк Ольга Николаевна
87	Ставропольский, с. Узюково	ООО «Русь-Транс-Авто», Самарская область, муниципальный район Ставропольский, сельское поселение Узюково, Поволжское шоссе, земельный участок БС	53.574113	49.691244	1	0,75	металл	-	-	-	-	-	-	бетон	открытая	металлический профиль	0	53.574113, 49.691244	Действующая	№63-18/120 от 09.04.2025	твердые коммунальные отходы ООО «Русь-Транс-Авто»

Приложение №2  
к Решению Собрания представителей сельского поселения Узюково муниципального района Ставропольский Самарской области № 23(206) от 07.08.2025





## АДМИНИСТРАЦИЯ СЕЛЬСКОГО ПОСЕЛЕНИЯ УЗЮКОВО МУНИЦИПАЛЬНОГО РАЙОНА СТАВРОПОЛЬСКОЙ САМАРСКОЙ ОБЛАСТИ

ПОСТАНОВЛЕНИЕ № 61 от 08.08.2025 г.

### ОБ УТВЕРЖДЕНИИ АДМИНИСТРАТИВНОГО РЕГЛАМЕНТА ПРЕДОСТАВЛЕНИЯ МУНИЦИПАЛЬНОЙ УСЛУГИ «ПОДГОТОВКА И УТВЕРЖДЕНИЕ ДОКУМЕНТАЦИИ ПО ПЛАНИРОВКЕ ТЕРРИТОРИИ»

Руководствуясь статьей 13 Федерального закона от 27.07.2010 № 210-ФЗ «Об организации предоставления государственных и муниципальных услуг», Федерального закона от 20.03.2025 № 33-ФЗ «Об общих принципах организации местного самоуправления в единой системе публичной власти», пункт 5 статьи 43 Устава сельского поселения Узюково муниципального района Ставропольской Самарской области, принятого Решением Собрания Представителей от 19.09.2019 № 35, Порядком разработки и утверждения административных регламентов предоставления муниципальных услуг администрацией сельского поселения Узюково муниципального района Ставропольской Самарской области, утвержденным постановлением администрации сельского поселения Узюково муниципального района Ставропольской Самарской области от 26.10.2018 № 55, администрация сельского поселения Узюково муниципального района Ставропольской Самарской области постановляет:

1. Утвердить административный регламент предоставления муниципальной услуги «Подготовка и утверждение документации по планировке территории», согласно приложению к настоящему постановлению.
2. Признать утратившим силу постановление администрации сельского поселения Узюково муниципального района Ставропольской Самарской области от 21.04.2025 № 31 «Об утверждении административного регламента предоставления муниципальной услуги «Подготовка и утверждение документации по планировке территории».
3. Опубликовать настоящее постановление в газете «Вестник сельского поселения Узюково» и на официальном сайте сельского поселения Узюково в информационно-телекоммуникационной сети Интернет по адресу: <http://www.uzukovo Stavrsk.ru>
4. Настоящее постановление вступает в силу после его официального опубликования.
5. Контроль за выполнением настоящего постановления оставляю за собой.

Глава сельского поселения Узюково С.Д. Бугаец

Приложение к постановлению администрации сельского поселения Узюково муниципального района Ставропольской Самарской области от 08.08.2025 г. № 61

### АДМИНИСТРАТИВНЫЙ РЕГЛАМЕНТ ПРЕДОСТАВЛЕНИЯ МУНИЦИПАЛЬНОЙ УСЛУГИ «ПОДГОТОВКА И УТВЕРЖДЕНИЕ ДОКУМЕНТАЦИИ ПО ПЛАНИРОВКЕ ТЕРРИТОРИИ»

#### Раздел I. Общие положения

Предмет регулирования Административного регламента 1.1. Настоящий Административный регламент устанавливает порядок и стандарт предоставления администрацией сельского поселения Узюково муниципального района Ставропольской Самарской области муниципальной услуги «Подготовка и утверждение документации по планировке территории» в случаях, предусмотренных частями 5, 5.1 статьи 45 Градостроительного кодекса Российской Федерации, за исключением случая указанного в пункте 10 части 3 статьи 3 Закона Самарской области от 29.12.2014 № 134-ГД «О перераспределении полномочий между органами местного самоуправления и органами государственной власти Самарской области в сферах градостроительной деятельности и рекламы на территории Самарской области».

#### Круг Заявителей

1.2. Муниципальная услуга предоставляется физическим и юридическим лицам (далее - заявитель). От имени заявителей имеют право выступать лица, являющиеся представителями заявителя в силу закона или действующие на основании доверенности, оформленной в установленном законодательством Российской Федерации порядке (далее - представитель заявителя).

1.3. Требования предоставления заявителю муниципальной услуги в соответствии с вариантом предоставления муниципальной услуги, соответствующим признакам заявителя, определенным в результате анкетирования, проводимого органом, предоставляющим услугу (далее - профилирование), а также результата, за предоставлением которого обратился заявитель.

1.4. Признаки заявителя определяются путем профилирования, осуществляемого в соответствии с настоящим Административным регламентом.

#### Раздел II. Стандарт предоставления муниципальной услуги

##### Наименование муниципальной услуги

2.1. Наименование муниципальной услуги - «Подготовка и утверждение документации по планировке территории» (далее - Услуга).

##### Наименование органа, предоставляющего муниципальную услугу

2.2. Услуга предоставляется администрацией сельского поселения Узюково муниципального района Ставропольской Самарской области (далее - администрация).

2.3. Предоставление Услуги в многофункциональных центрах предоставления государственных и муниципальных услуг (далее - МФЦ) осуществляется при наличии соглашения с таким МФЦ, МФЦ, в которых организуется предоставление Услуги, не могут принимать решение об отказе в приеме заявления о предоставлении Услуги и документов и (или) информации, необходимых для ее предоставления, или об отказе в предоставлении Услуги.

##### Результат предоставления муниципальной услуги

2.4. Результатами предоставления Услуги являются:

- 1) принятие решения о подготовке документации по планировке территории/изменений в документацию по планировке территории;

Документом, содержащим решение о предоставлении Услуги, на основании которого заявителю предоставляется результат, является постановление администрации о подготовке документации по планировке территории/изменений в документацию по планировке территории;

2) принятие решения об утверждении документации по планировке территории.

Документом, содержащим решение о предоставлении Услуги, на основании которого заявителю предоставляется результат, является постановление администрации об утверждении документации по планировке территории;

3) принятие решения об утверждении изменений в документацию по планировке территории.

Документом, содержащим решение о предоставлении Услуги, на основании которого заявителю предоставляется результат, является постановление администрации об утверждении изменений в документацию по планировке территории;

4) исправление допущенных опечаток и ошибок в выданных в результате предоставления Услуги документах.

Документом, содержащим решение о предоставлении Услуги,

на основании которого заявителю предоставляется результат, является постановление администрации о внесении изменений в документ, выданный по результатам предоставления Услуги.

Выдача дубликата документа, выданного по результатам предоставления Услуги, не предусмотрено.

2.5. Формирование реестровой записи в качестве результата предоставления Услуги не предусмотрено.

2.6. Результат предоставления Услуги может быть предоставлен заявителю:

а) на бумажном носителе лично в администрации, посредством почтовой связи или МФЦ, при наличии соглашения с таким МФЦ;

б) в форме электронного документа, подписанного усиленной квалифицированной электронной подписью уполномоченного должностного лица администрации, с использованием федеральной государственной информационной системы «Единый портал государственных и муниципальных услуг (функций)» (<https://www.gosuslugi.ru/>), государственной информационной системы «Портале государственных и муниципальных услуг Самарской области» (<https://gosuslugi.samregion.ru/>) (далее - Единый портал, региональный портал).

Заявителю направляется уведомление о принятом решении на бумажном носителе с приложением копии документа, содержащего решение о предоставлении Услуги. Оригинал документа, содержащего решение о предоставлении Услуги, остается в распоряжении администрации и заявителю не направляется.

Направление документов, сведения которых составляют государственную тайну, осуществляется в соответствии с требованиями законодательства Российской Федерации о государственной тайне.

2.7. Возможность получения Услуги по экстерриториальному принципу отсутствует.

2.8. Способы предоставления результата предоставления Услуги для каждого варианта предоставления Услуги приводятся в содержащих описания таких вариантов подразделах настоящего Административного регламента.

#### Срок предоставления муниципальной услуги

2.9. Срок предоставления Услуги исчисляется со дня регистрации заявления о предоставлении муниципальной услуги (далее - заявление) и прилагаемых к нему документов, необходимых для предоставления Услуги, независимо от способа подачи заявления и составляет:

1) 15 рабочих дней со дня регистрации в администрации заявления и прилагаемых к нему документов, необходимых для принятия решения о подготовке документации по планировке территории/изменений в документацию по планировке территории;

2) 15 рабочих дней со дня регистрации заявления и документов и (или) информации, необходимых для принятия решения об утверждении документации по планировке территории/изменений в документацию по планировке территории; или документов и (или) информации, необходимых для принятия решения об утверждении документации по планировке территории, изменений в документацию по планировке территории, в случае проведения публичных слушаний или общественных обсуждений. Срок установлен без учета срока проведения публичных слушаний или общественных обсуждений;

3) 35 рабочих дней со дня регистрации заявления и документов и (или) информации, необходимых для принятия решения об утверждении документации по планировке территории, изменений в документацию по планировке территории, в случае проведения публичных слушаний или общественных обсуждений. Срок установлен без учета срока проведения публичных слушаний или общественных обсуждений;

4) 5 рабочих дней со дня регистрации заявления и документов и (или) информации, необходимых для исправления допущенных опечаток и ошибок в выданных в результате предоставления Услуги документах;

В срок предоставления Услуги входит срок формирования и направления межведомственных запросов и получения на них ответов.

Направление документа, являющегося результатом предоставления муниципальной услуги на бумажном носителе либо в форме электронного документа, осуществляется способом, указанным в заявлении, в течение 5 рабочих дней со дня оформления и регистрации результата предоставления муниципальной услуги.

Выдача документа, являющегося результатом предоставления муниципальной услуги, в МФЦ осуществляется в день обращения заявителя за результатом предоставления муниципальной услуги.

2.10. Срок предоставления Услуги для каждого варианта предоставления услуги приводится в содержащих описания таких вариантов подразделах настоящего Административного регламента.

Правовые основания для предоставления муниципальной услуги

2.11. Перечень нормативных правовых актов, регулирующих предоставление Услуги, должностных лиц, муниципальных служащих, работников администрации оказывающих Услугу, а также график приема размещается на официальном сайте администрации в информационно-телекоммуникационной сети «Интернет» (далее - официальный сайт администрации), а также на Едином портале, Региональном портале, информационных стендах МФЦ.

Исчерпывающий перечень документов, необходимых для предоставления муниципальной услуги

2.12. Исчерпывающий перечень документов, необходимых в соответствии с законодательными и иными нормативными правовыми актами для предоставления Услуги, с разделением на документы и информацию, которые заявитель должен представить самостоятельно, и документы, которые заявитель вправе представить по собственной инициативе, так как они подлежат предоставлению в рамках межведомственного информационного взаимодействия, приводится в подразделах настоящего Административного регламента, содержащих описания вариантов предоставления Услуги.

Исчерпывающий перечень оснований для отказа в приеме документов, необходимых для предоставления муниципальной услуги

2.13. Исчерпывающий перечень оснований для отказа в приеме документов, необходимых для предоставления Услуги, приводится в описании административных процедур в составе описания вариантов предоставления Услуги.

Исчерпывающий перечень оснований для приостановления предоставления муниципальной услуги или отказа в предоставлении муниципальной услуги

2.14. Основания для приостановления предоставления Услуги отсутствуют.

2.15. Исчерпывающий перечень оснований для отказа в предоставлении Услуги приводится в описании административных процедур в составе описания вариантов предоставления Услуги.

Размер платы, взимаемой с заявителя при предоставлении муниципальной услуги, и способы ее взимания

2.16. Услуга предоставляется без взимания государственной пошлины или иной платы.

Максимальный срок ожидания в очереди при подаче запроса о предоставлении муниципальной услуги и при получении результата предоставления муниципальной услуги

2.17. Максимальный срок ожидания в очереди при подаче заявления о предоставлении Услуги и при получении результата предоставления Услуги составляет 15 минут.

Срок регистрации запроса заявителя о предоставлении муниципальной услуги

2.18. Регистрация заявления и документов, представленных в администрацию в ходе личного обращения заявителя (представителя заявителя), через МФЦ или посредством почтового отправления, осуществляется в течение 1 рабочего дня со дня их поступления в администрацию в порядке, определенном инструкцией по делопроизводству.

Реестр заявления и документов, направленных в форме электронного документа с использованием Единого портала, Регионального портала, осуществляется в автоматическом режиме путем присвоения номера и даты заявления на Едином портале, Региональном портале сразу после его отправки.

В случае поступления заявления в администрацию, в том числе посредством Единого портала, Регионального портала, после окончания рабочего дня, а также в выходные или праздничные дни, днем поступления заявления о предоставлении услуги считается первый рабочий день, следующий за днем предоставления заявителем указанного заявления.

Требования к помещениям, в которых предоставляется муниципальная услуга

2.19. Требования, которым должны соответствовать помещения, в которых предоставляется Услуга, в том числе за ожидания, места для заполнения запросов о предоставлении муниципальной услуги, информационные стенды с образцами их заполнения и перечнем документов и (или) информации, необходимых для предоставления муниципальной услуги, а также требования к обеспечению доступности для инвалидов указанных объектов в соответствии с законодательством Российской Федерации о социальной защите инвалидов, размещаются на официальном сайте администрации, а также Едином портале, Региональном портале, информационных стендах МФЦ.

Показатели доступности и качества муниципальной услуги

2.20. Перечень показателей качества и доступности Услуги, в том числе доступность электронных форм документов, необходимых для предоставления Услуги, возможность подачи заявления на получение Услуги и документов в электронной форме, своевременное предоставление Услуги (отсутствие нарушений сроков предоставления Услуги), предоставление Услуги в соответствии с вариантом предоставления Услуги, доступность инструментов совершения в электронном виде платежей, необходимых для получения Услуги, удобство информирования заявителя о ходе предоставления Услуги, а также получения результата предоставления услуги, размещается на официальном сайте администрации, а также Едином портале, Региональном портале, информационных стендах МФЦ.

Иные требования к предоставлению муниципальной услуги

2.21. Услуги, необходимые и обязательные для предоставления муниципальной услуги, отсутствуют.

2.22. Информационные системы, используемые для предоставления Услуги:

- а) Единый портал;
- б) Региональный портал;
- в) федеральная государственная информационная система «Единая система межведомственного электронного взаимодействия» (далее - СМЭВ).

**Раздел III. Состав, последовательность и сроки выполнения административных процедур, требования к порядку их выполнения, в том числе особенности выполнения административных процедур в электронной форме, а также особенности выполнения административных процедур в многофункциональных центрах предоставления государственных и муниципальных услуг**

Перечень вариантов предоставления муниципальной услуги, включающий в том числе варианты предоставления муниципальной услуги, необходимые для исправления допущенных опечаток и ошибок в выданных в результате предоставления муниципальной услуги документах и созданных реестровых записях и для выдачи дубликата документа, выданного по результатам предоставления муниципальной услуги (при необходимости), а также порядок оставления запроса заявителя о предоставлении муниципальной услуги без рассмотрения (при необходимости)

3.1. Перечень вариантов предоставления Услуги:

Вариант 1: заявитель обратился за принятием решения о подготовке документации по планировке территории/изменений в документацию по планировке территории;

Вариант 2: заявитель обратился за принятием решения об утверждении документации по планировке территории;

Вариант 3: заявитель обратился за принятием решения об утверждении изменений в документацию по планировке территории;

Вариант 4: заявитель обратился за исправлением допущенных опечаток и ошибок в выданных в результате предоставления Услуги документах.

3.2. Рассмотрение заявления о предоставлении Услуги и прилагаемых к нему документов прекращается, если заявитель обратился в администрацию с письменным заявлением о прекращении рассмотрения указанных документов.

Описание административной процедуры профилирования заявителя

3.3. Вариант предоставления Услуги определяется путем анкетирования заявителя, в процессе которого устанавливается результат Услуги, за предоставлением которого он обратился, а также признаки заявителя.

Профилирование осуществляется - в администрации, МФЦ, посредством Единого портала, Регионального портала.

3.4. По результатам получения ответов от заявителя на вопросы анкетирования определяется полный перечень комбинаций значенных признаков в соответствии с настоящим Административным регламентом, каждая из которых соответствует одному варианту.

Перечень общих признаков, по которым объединяются категории заявителей, а также комбинации признаков заявителей, каждая из которых соответствует одному варианту предоставления муниципальной услуги, приводится в Приложении № 1 к настоящему Административному регламенту.

Подразделы, содержащие описание вариантов предоставления муниципальной услуги

#### Вариант 1

3.5. Срок предоставления Услуги в соответствии с настоящим вариантом составляет 15 рабочих дней со дня регистрации заявления и документов, необходимых для предоставления Услуги.

3.6. Результатом предоставления Услуги в соответствии с настоящим вариантом является принятие решения о подготовке документации по планировке территории/изменений в документацию по планировке территории.

Документом, содержащим решение о предоставлении Услуги, является постановление администрации о подготовке документации по планировке территории по форме согласно Приложению № 7 к настоящему Административному регламенту.

3.7. Формирование реестровой записи в качестве результата предоставления Услуги не предусмотрено.

3.8. Административные процедуры, осуществляемые при предоставлении Услуги в соответствии с настоящим вариантом:

- 1) прием запроса и документов и (или) информации, необходимых для предоставления Услуги;
- 2) межведомственное информационное взаимодействие;
- 3) принятие решения о предоставлении (об отказе в предоставлении) Услуги;
- 4) предоставление результата Услуги;

3.9. В настоящем варианте предоставления Услуги не предусмотрены административные процедуры приостановления предоставления Услуги, получения дополнительных сведений от заявителя, отмены предоставления заявителем (или) иными субъектами заявления (или) иных объектов, а также знаний (названий) заявителя на предмет их соответствия требованиям законодательства Российской Федерации (за исключением требований, которые проверяются в рамках процедуры принятия решения о предоставлении (отказе в предоставлении) муниципальной услуги) (далее - процедура оценки), а также распределения в отношении заявителя ограниченного ресурса после принятия решения о предоставлении муниципальной услуги (в том числе земельных участков, радиочастот, квот) (далее соответственно - процедура распределения ограниченного ресурса, ограниченный ресурс), поскольку они не предусмотрены законодательством Российской Федерации.

3.10. Исчерпывающий перечень документов, необходимых в соответствии с законодательными и иными нормативными правовыми актами для предоставления Услуги в соответствии с

настоящим вариантом, которые заявитель должен представить самостоятельно:

1) заявление о подготовке документации по планировке территории/изменений в документацию по планировке территории по форме согласно Приложению № 2 к настоящему Административному регламенту вместе с проектом задания на разработку документации по планировке территории и проектом задания на выполнение инженерных изысканий, необходимых для подготовки документации по планировке территории (в случае если необходимость выполнения инженерных изысканий предусмотрена Правилами выполнения инженерных изысканий), которые являются неотъемлемой частью решения о подготовке документации по планировке территории;

2) документ, удостоверяющий личность заявителя, в случае предоставления заявления о предоставлении муниципальной услуги и прилагаемых к нему документов посредством личного обращения в администрацию или МФЦ, либо посредством почтового отправления (копия документа).

Предоставление документа не требуется в случае:

- подтверждения установления личности заявителя в МФЦ с использованием информационных технологий, предусмотренных статьями 9, 10 и 14 Федерального закона от 29 декабря 2022 года № 572-ФЗ «Об осуществлении идентификации и (или) аутентификации физических лиц с использованием биометрических персональных данных, о внесении изменений в отдельные законодательные акты Российской Федерации и признании утратившими силу отдельных положений законодательных актов Российской Федерации»;

- направления документов через Единый портал, Региональный портал;

3) документ, подтверждающий полномочия представителя заявителя действовать от имени заявителя (в случае обращения за получением услуги представителем заявителя).

3.11. В заявлении о подготовке документации по планировке территории указывается следующая информация:

а) вид разрабатываемой документации по планировке территории (проект планировки территории, проект межевания территории в составе проекта планировки территории, проект межевания территории в виде отдельного документа, подготовленный на основе ранее утвержденного проекта планировки территории, проект межевания территории в виде отдельного документа);

б) вид и наименование объекта капитального строительства;

в) основные характеристики планируемого к размещению объекта капитального строительства (назначение, местоположение, площадь объекта капитального строительства и др.);

г) источник финансирования работ по подготовке документации по планировке территории;

д) реквизиты акта, которым утверждены документы территориального планирования, предусматривающие размещение объекта капитального строительства в виде отдельного документа, указанных в документах территориального планирования предусмотрено в соответствии с законодательством Российской Федерации;

е) планируемый срок выполнения работ по подготовке документации по планировке территории;

ж) цель подготовки документации по планировке территории;

з) указание на отсутствие необходимости выполнения инженерных изысканий в целях подготовки документации по планировке территории.

3.12. Проект задания на разработку документации по планировке территории содержит следующие сведения:

а) вид разрабатываемой документации по планировке территории (проект планировки территории, проект межевания территории в составе проекта планировки территории, проект межевания территории в виде отдельного документа, подготовленный на основе ранее утвержденного проекта планировки территории, проект межевания территории в виде отдельного документа);

б) информация об инициаторе;

в) источник финансирования работ по подготовке документации по планировке территории;

г) вид и наименование планируемого к размещению объекта капитального строительства, его основные характеристики (назначение, местоположение, площадь объекта капитального строительства и др.);

д) поселения, муниципальные округа, городские округа, муниципальные районы, субъекты Российской Федерации, в отношении территорий которых осуществляется подготовка документации по планировке территории;

е) состав документации по планировке территории;

ж) информация о земельных участках (при наличии), включенных в границы территории, в отношении которой планируется подготовка документации по планировке территории, а также об ориентировочной площади такой территории;

з) цель подготовки документации по планировке территории.

Рекомендуемая форма задания на разработку документации по планировке территории приведена в Правилах подготовки документации по планировке территории, подготовка которой осуществляется на основании решений уполномоченных федеральных органов исполнительной власти, исполнительных органов субъектов Российской Федерации и органов местного самоуправления, принятия решения об утверждении документации по планировке территории, внесения изменений в такую документацию, отмены такой документации или ее отдельных частей, признания отдельных частей такой документации или не подлежащими применению, а также подготовки и утверждения проекта планировки территории в отношении территории исторического поселения федерального и регионального значения, утвержденных Постановлением Правительства Российской Федерации от 02.02.2024 № 112 (далее – Правила подготовки и утверждения документации по планировке территории) в приложениях № 1 и №2.

Примерная форма технического задания на выполнение инженерных изысканий приведена в Приложении №14 к настоящему Административному регламенту.

3.13. Исчерпывающий перечень документов, необходимых в соответствии с законодательными и иными нормативными правовыми актами для предоставления Услуги в соответствии с настоящим вариантом, которые заявитель вправе представить по собственной инициативе, так как они подлежат представлению в рамках межведомственного информационного взаимодействия:

1) сведения из Единого государственного реестра индивидуальных предпринимателей (в случае если заявитель является индивидуальным предпринимателем);

2) сведения из Единого государственного реестра юридических лиц (в случае если заявитель является юридическим лицом);

3) сведения из Единого государственного реестра недвижимости об основных характеристиках и зарегистрированных правах объекта недвижимости;

4) документ, подтверждающий полномочия законного представителя заявителя, в случае подачи заявления законным представителем (в части свидетельства о рождении, выданного органами записи актов гражданского состояния Российской Федерации, или документа, выданного органами опеки и попечительства в соответствии с законодательством Российской Федерации);

5) сведения о факте выдачи и содержании доверенности.

3.14. Предоставление заявителем документов и заявления о подготовке документации по планировке территории осуществляется одним из следующих способов, с соблюдением требований законодательства Российской Федерации о защите государственной тайны:

а) на бумажном носителе посредством личного обращения в администрацию, либо в МФЦ;

б) на бумажном носителе посредством почтового отправления;

в) в форме электронного документа посредством Единого

портала, Регионального портала.

В случае направления заявления о подготовке документации по планировке территории и прилагаемых к нему документов в форме электронного документа посредством Единого портала, Регионального портала заявление о подготовке документации по планировке территории подписывается усиленной неквалифицированной электронной подписью заявителя либо представителя заявителя, сертификат ключа проверки которой создан и используется в инфраструктуре, обеспечивающей информационно-технологическое взаимодействие информационных систем, используемых для предоставления государственных и муниципальных услуг в электронной форме, в установленном Правительством Российской Федерации порядке (далее – электронная подпись заявителя), а документ, подтверждающий полномочия представителя заявителя действовать от имени заявителя, выданный заявителем, удостоверяется усиленной квалифицированной электронной подписью нотариуса.

3.15. Способы установления личности (идентификации) заявителя при взаимодействии с заявителями являются:

а) в администрации – документ, удостоверяющий личность;

б) в МФЦ – документ, удостоверяющий личность, либо подтверждение установления личности заявителя с использованием информационных технологий, предусмотренных статьями 9, 10 и 14 Федерального закона от 29 декабря 2022 года № 572-ФЗ «Об осуществлении идентификации и (или) аутентификации физических лиц с использованием биометрических персональных данных, о внесении изменений в отдельные законодательные акты Российской Федерации и признании утратившими силу отдельных положений законодательных актов Российской Федерации»;

в) посредством почтовой связи – установление личности не требуется;

г) посредством Единого портала, Регионального портала – электронная подпись заявителя.

3.16. Основаниями для принятия решения об отказе в приеме заявления и документов являются:

1) представленные документы или сведения утратили законную силу на момент обращения за услугой (сведения документа, удостоверяющего личность; документ, удостоверяющий полномочия представителя заявителя);

2) предоставление неполного комплекта документов, указанных в пункте 3.10 настоящего Административного регламента, подлежащих обязательному представлению заявителем;

3) неполное, некорректное заполнение полей формы заявления, в том числе в интерактивной форме заявления на Едином портале, Региональном портале;

4) представленные документы содержат повреждения, не позволяющие однозначно истолковать их содержание, и (или) подчистки и исправления, не заверенные в порядке, установленном законодательством Российской Федерации;

5) заявление о предоставлении муниципальной услуги подано в орган местного самоуправления или организацию, в полномочия которого не входит предоставление муниципальной услуги;

6) электронные документы не соответствуют требованиям к форматам их предоставления и (или) не читаются;

7) подача заявления (запроса) от имени заявителя не уполномоченным на то лицом;

8) несоблюдение установленных статьей Федерального закона от 06.04.2011 № 63-ФЗ «Об электронной подписи» условий признания действительности электронной подписи.

3.17. Решение об отказе в приеме заявления и документов оформляется по рекомендуемой форме согласно Приложению № 6 к настоящему Административному регламенту, и направляется заявителю не позднее 2 рабочих дней со дня получения заявления с прилагаемыми документами, либо выдается в день личного обращения.

Вместе с решением об отказе в приеме документов заявителю возвращаются все представленные им документы на бумажном носителе, которые по просьбе заявителя могут передаваться представителю заявителя лично под подпись.

Решение об отказе в приеме заявления с прилагаемыми документами, поступивших в электронной форме с использованием Единого портала, Регионального портала, направляется заявителю не позднее 2 рабочих дней со дня поступления такого заявления в форме электронного документа, подписанного усиленной квалифицированной электронной подписью уполномоченного должностного лица администрации, посредством Единого портала, Регионального портала.

3.18. Отказ в приеме документов, указанных в пункте 3.10 настоящего Административного регламента, не препятствует повторному обращению заявителя в администрацию за предоставлением услуги.

3.19. Заявление принимает только администрацией. Возможность подачи такого заявления в иные органы, организации, центральный аппарат отсутствует.

3.20. Возможность получения Услуги по экстерриториальному принципу отсутствует.

3.21. Срок регистрации заявления и документов, необходимых для предоставления Услуги, указан в пункте 2.18 настоящего Административного регламента.

Межведомственное информационное взаимодействие

3.22. В рамках межведомственного информационного взаимодействия направляются следующие межведомственные информационные запросы (далее – межведомственный запрос):

а) в Федеральную налоговую службу (ФНС) – посредством СМЭВ с использованием видов сведений «Открытые сведения из ЕГРП по запросам органов государственной власти и организаций, зарегистрированных в СМЭВ». Открытые сведения из ЕГРП по запросам органов государственной власти и организаций, зарегистрированных в СМЭВ»;

б) в Федеральную службу государственной регистрации, кадастра и картографии (Росреестр) – посредством СМЭВ с использованием вида сведений «Запрос сведений, содержащихся в ЕГРН об объектах недвижимости и (или) их правообладателях»;

в) в Федеральную налоговую службу – посредством СМЭВ с использованием вида сведений «Предоставление из ЕГР ЗАГС сведений об актах гражданского состояния» (в случае подачи заявления законным представителем в части свидетельства о рождении, выданного органами записи актов гражданского состояния Российской Федерации и полномочия заявителя в соответствии с законодательством Российской Федерации);

г) в Федеральную нотариальную палату – посредством Единой информационной системы нотариата Российской Федерации с использованием сервиса проверки доверенности.

Принятия решения о предоставлении (об отказе в предоставлении) муниципальной услуги

3.23. Срок принятия решения о предоставлении (об отказе в предоставлении) муниципальной услуги не может превышать 15 рабочих дней со дня регистрации заявления о подготовке документации по планировке территории/изменений в документацию по планировке территории и документов и (или) информации, необходимых для предоставления муниципальной услуги в администрации.

3.24. Администрация принимает решение об отказе в предоставлении Услуги в следующих случаях:

1) отсутствуют документы, необходимые для принятия решения о подготовке документации по планировке территории/изменений в документацию по планировке территории, предусмотренные пунктом 3.10 настоящего Административного регламента;

2) планируемый к размещению объект капитального строительства не относится к объектам, в отношении которых решение о предоставлении документации по планировке территории принимает администрация;

3) заявление о подготовке документации по планировке территории/изменений в документацию по планировке территории и (или) проект задания на разработку документации по планировке

территории, проект задания на выполнение инженерных изысканий, представленные заявителем, не соответствуют положениям, предусмотренным пунктами 3.11 и 3.12 настоящего Административного регламента;

4) в документах территориального планирования отсутствуют сведения о размещении объекта капитального строительства, при этом отображение указанного объекта в документах территориального планирования предусмотрено в соответствии с законодательством Российской Федерации;

5) в отношении территории (части территории), применительно к которой планируется подготовка документации по планировке территории, принято решение о подготовке документации по планировке территории, за исключением решения о подготовке документации по планировке территории в целях строительства, реконструкции линейных объектов;

6) заявитель о подготовке документации направлено лицом, которым в соответствии с частью 1.1 статьи 45 Градостроительного кодекса Российской Федерации решение о подготовке документации по планировке территории принимается самостоятельно;

7) указанная в заявлении о подготовке документации территория (часть территории), в отношении которой планируется подготовка документации по планировке территории, является территорией, в отношении которой предусматривается осуществление комплексного развития территории, за исключением случая, если указанной в заявлении о подготовке документации вид документации по планировке территории предусматривает строительство, реконструкцию линейных объектов;

3.25. Решение об отказе в предоставлении муниципальной услуги оформляется по рекомендуемой форме согласно Приложению № 8 к настоящему Административному регламенту.

Предоставление результата муниципальной услуги

3.26. Администрация направляет заявителю уведомление о принятии решения о подготовке документации по планировке территории/изменений в документацию по планировке территории с приложением копии постановления администрации о подготовке документации по планировке территории/изменений в документацию по планировке территории и задания на разработку документации по планировке территории, задания на выполнение инженерных изысканий, необходимых для подготовки документации по планировке территории, которые являются неотъемлемой частью решения о подготовке документации по планировке территории, либо об отказе в принятии такого решения с указанием причин отказа одним из следующих способов:

а) на бумажном носителе лично в администрации или посредством почтовой связи или МФЦ, при наличии соглашения с таким МФЦ;

б) в форме электронного документа, подписанного усиленной квалифицированной электронной подписью уполномоченного должностного лица администрации с использованием Единого портала, Регионального портала.

Направление документов осуществляется с соблюдением требований законодательства Российской Федерации о защите государственной тайны.

3.27. Направление документа, являющегося результатом предоставления муниципальной услуги на бумажном носителе либо в форме электронного документа, осуществляется способом, указанным в заявлении, в течение 5 рабочих дней со дня оформления и регистрации результата предоставления муниципальной услуги.

3.28. Результат предоставления Услуги не может быть предоставлен по выбору заявителя независимо от его места жительства или места пребывания (для физических лиц, включая индивидуальных предпринимателей) либо места нахождения (для юридических лиц).

3.29. Срок предоставления Услуги в соответствии с настоящим вариантом составляет:

а) 15 рабочих дней со дня регистрации заявления и документов, необходимых для предоставления Услуги;

б) 35 рабочих дней со дня регистрации заявления и документов, необходимых для предоставления Услуги, в случае проведения публичных слушаний или общественных обсуждений. Срок установлен без учета срока проведения публичных слушаний или общественных обсуждений.

3.30. Результат предоставления Услуги в соответствии с настоящим вариантом является принятие решения об утверждении документации по планировке территории.

Документом, содержащим решение о предоставлении Услуги, является постановление администрации об утверждении документации по планировке территории по форме согласно Приложению № 9 к настоящему Административному регламенту.

3.31. Формирование реестровой записи в качестве результата предоставления Услуги не предусмотрено.

3.32. Административные процедуры, осуществляемые при предоставлении Услуги в соответствии с настоящим вариантом: 1) прием запроса и документов и (или) информации, необходимых для предоставления Услуги;

2) межведомственное информационное взаимодействие;

3) принятие решения о предоставлении (об отказе в предоставлении) Услуги;

4) предоставление результата Услуги;

3.33. В настоящем варианте предоставления Услуги не предусмотрены административные процедуры приостановления предоставления Услуги, получения дополнительных сведений от заявителя, оценки, распределения ограниченного ресурса, поскольку они не предусмотрены законодательством Российской Федерации.

Применение запросов и документов и (или) информации, необходимых для предоставления Услуги

3.34. Исчерпывающий перечень документов, необходимых в соответствии с законодательными и иными нормативными правовыми актами для предоставления Услуги в соответствии с настоящим вариантом, которые заявитель должен представить самостоятельно:

1) заявление об утверждении документации по планировке территории по форме согласно Приложению № 3 к настоящему Административному регламенту;

2) документ, удостоверяющий личность, в случае предоставления заявления о предоставлении муниципальной услуги и прилагаемых к нему документов посредством личного обращения в администрацию или МФЦ;

Предоставление документа не требуется в случае:

- подтверждения установления личности заявителя в МФЦ с использованием информационных технологий, предусмотренных статьями 9, 10 и 14 Федерального закона от 29 декабря 2022 года № 572-ФЗ «Об осуществлении идентификации и (или) аутентификации физических лиц с использованием биометрических персональных данных, о внесении изменений в отдельные законодательные акты Российской Федерации и признании утратившими силу отдельных положений законодательных актов Российской Федерации»;

- направления документов через Единый портал, Региональный портал;

3) документ, подтверждающий полномочия представителя заявителя действовать от имени заявителя (в случае обращения за получением услуги представителем заявителя);

4) документация по планировке территории в составе, предусмотренном статьями 41, 42, 43 Градостроительного кодекса Российской Федерации (в зависимости от вида документации). К документации по планировке территории прилагаются:

а) документ, содержащий сведения, подлежащие внесению в Единый государственный реестр недвижимости, в том числе описание местоположения границ земельных участков, подлежащих образованию в соответствии с проектом межевания территории;

б) документ, подтверждающий полномочия представителя заявителя действовать от имени заявителя (в случае обращения за получением услуги представителем заявителя);

4) документация по планировке территории с приложением задания на разработку документации по планировке территории (в случае если документация по планировке территории подготовлена на основании решения лица, указанного в части 1.1 статьи 45 Градостроительного кодекса

Российской Федерации);

в) результаты инженерных изысканий, необходимых для подготовки документации по планировке территории в соответствии с Правилами выполнения инженерных изысканий, с приложением документов, подтверждающих соответствие лиц, выполнивших инженерные изыскания, требованиям части 2 статьи 47 Градостроительного кодекса Российской Федерации (в случае если необходимо выполнение инженерных изысканий предусмотрена Правилами выполнения инженерных изысканий);

г) уведомление о результатах согласования документации по планировке территории органами государственной власти, органами местного самоуправления и главой поселения, главой муниципального округа, главой городского округа, главой муниципального района (далее – согласующие органы), владельцами автомобильных дорог (далее – уведомление о результатах согласования) и (или) в случае, если согласующими органами, владельцами автомобильных дорог по истечении 10 рабочих дней со дня получения документации по планировке территории заявителем

не направлено уведомление о результатах согласования, то представляется заявление о неполучении в установленный срок уведомления о результатах согласования от одного или нескольких согласующих органов, владельцев автомобильных дорог, а также документ, подтверждающий отправку документации по планировке территории таким согласующим органам, владельцам автомобильных дорог, и в случае наличия протокол согласительного совещания с участием согласующих органов, владельцев автомобильных дорог, отозванного в согласовании документации по планировке территории, в случае, если согласующими органами, владельцами автомобильных дорог по истечении 10 рабочих дней со дня получения документации по планировке территории заявителем не направлено уведомление о результатах согласования (в случае если согласование документации по планировке территории является обязательным в соответствии с законодательством Российской Федерации).

Документация по планировке территории направляется заявителем в администрацию на бумажном носителе или в форме электронного документа. В случае направления документации по планировке территории на бумажном носителе такая документация должна быть заверена заявителем и направлена в сброшюрованном и прошитом виде в 2 экземплярах, а также на электронном носителе, подписанная электронной подписью заявителя, в количестве экземпляров, равном количеству поселений, муниципальных округов, городских округов, муниципальных районов, применительно к территориям которых осуществлялась подготовка документации по планировке территории, и одного экземпляра для хранения в архиве администрации. В случае направления документации по планировке территории в форме электронного документа она должна быть подписана электронной подписью заявителя.

Документация по планировке территории, направляемая на электронном носителе, в форме электронного документа, должна соответствовать формату, позволяющему осуществить ее размещение в государственных информационных системах обеспечения градостроительной деятельности субъектов Российской Федерации (Приказ Минстроя России от 06.08.2020 № 433/пр «Об утверждении технических требований к ведению реестров государственных информационных систем обеспечения градостроительной деятельности, методики присвоения регистрационных номеров сведений, документам, материалам, размещаемым в государственных информационных системах обеспечения градостроительной деятельности, справочников и классификаторов, необходимых для обработки указанных сведений, документов, материалов, форматов предоставления сведений, документов, материалов, содержащихся в государственных информационных системах обеспечения градостроительной деятельности»).

3.35. Исчерпывающий перечень документов, необходимых в соответствии с законодательными и иными нормативными правовыми актами для предоставления Услуги в соответствии с настоящим вариантом, которые заявитель вправе представить по собственной инициативе, так как они подлежат представлению в рамках межведомственного информационного взаимодействия:

- 1) сведения из Единого государственного реестра индивидуальных предпринимателей (в случае если заявитель является индивидуальным предпринимателем);
- 2) сведения из Единого государственного реестра юридических лиц (в случае если заявитель является юридическим лицом);
- 3) сведения из Единого государственного реестра недвижимости об основных характеристиках и зарегистрированных правах объекта недвижимости;
- 4) документ, подтверждающий полномочия законного представителя заявителя, в случае подачи заявления законным представителем (в случае свидетельства о рождении, выданного органами записи актов гражданского состояния Российской Федерации, или документа, выданного органами опеки и попечительства в соответствии с законодательством Российской Федерации);
- 5) сведения о факте выдачи и содержания доверенности.

3.36. Предоставление заявителем документов и заявления об утверждении документации по планировке территории осуществляется одним из следующих способов, с соблюдением требований законодательства Российской Федерации о защите государственной тайны:

- а) на бумажном носителе посредством личного обращения в администрацию, либо в МФЦ;
  - б) на бумажном носителе посредством почтового отправления;
  - в) в форме электронного документа посредством Единого портала; Регионального портала;
- В случае направления заявления об утверждении документации по планировке территории и прилагаемых к нему документов в форме электронного документа посредством Единого портала, Регионального портала заявление об утверждении документации по планировке территории и документация по планировке территории и прилагаемые к ней материалы должны быть подписаны электронной подписью заявителя, а документ, подтверждающий полномочия представителя заявителя действовать от имени заявителя, выданный заявителем, удостоверяется усиленной квалифицированной электронной подписью заявителя.

3.37. Способы установления личности (идентификации) заявителя при взаимодействии с заявителем являются:

- а) в администрации – документ, удостоверяющий личность;
- б) в МФЦ – документ, удостоверяющий личность, либо подтверждение установления личности заявителя с использованием информационных технологий, предусмотренных статьями 9, 10 и 14 Федерального закона от 29 декабря 2022 года № 572-ФЗ «Об осуществлении идентификации и (или) аутентификации физических лиц с использованием биометрических персональных данных, о внесении изменений в отдельные законодательные акты Российской Федерации и признании утратившими силу отдельных положений законодательных актов Российской Федерации»;
- в) посредством почтовой связи – установление личности не требуется;
- г) посредством Единого портала, Регионального портала – электронная подпись заявителя.

3.38. Основаниями для принятия решения об отказе в приеме заявления и документов являются:

- 1) представленные документы или сведения утратили законную силу на момент обращения за услугой (сведения документа, удостоверяющего личность; документ, удостоверяющий полномочия представителя заявителя);
- 2) представление неполного комплекта документов, указанных в пункте 3.34 настоящего Административного регламента, подлежащих обязательному представлению заявителем;
- 3) неполное, некорректное заполнение полей формы заявления, в том числе в интерактивной форме заявления на Едином портале, Региональном портале;
- 4) представленные документы содержат повреждения, не

позволяющие однозначно истолковать их содержание, и (или) подшиты и исправления, не заверенные в порядке, установленном законодательством Российской Федерации;

5) заявление о предоставлении муниципальной услуги подано в орган местного самоуправления или организацию, в полномочия которого не входит предоставление муниципальной услуги;

6) электронные документы не соответствуют требованиям к форматам их предоставления и (или) не читаются;

7) подана заявитель (запроса) от имени заявителя не уполномоченным на то лицом;

8) несоблюдение установленных статьей Федерального закона от 06.04.2011 № 63-ФЗ «Об электронной подписи» условий признания действительности электронной подписи.

3.39. Решение об отказе в приеме заявления и документов оформляется по рекомендуемой форме согласно Приложению № 6 к настоящему Административному регламенту, и направляется заявителю не позднее 2 рабочих дней со дня получения заявления с прилагаемыми документами, либо выдается в день личного обращения.

Вместе с решением об отказе в приеме документов заявителем возвращаются все представленные им документы на бумажном носителе, которые по просьбе заявителя могут передаваться представителю заявителя лично под подпись.

Решение об отказе в приеме заявления с прилагаемыми документами, поступивших в электронной форме с использованием Единого портала, Регионального портала, направляется заявителю не позднее 2 рабочих дней со дня поступления такого заявления в форме электронного документа, подписанного усиленной квалифицированной электронной подписью уполномоченного должностного лица администрации, посредством Единого портала, Регионального портала.

3.40. Отказ в приеме документов, указанных в пункте 3.34 настоящего Административного регламента, не препятствует повторному обращению заявителя в администрацию за предоставлением услуги.

3.41. Заявление принимается только администрацией. Возможность подачи такого заявления в иные органы, организации, центральный аппарат отсутствует.

3.42. Возможность получения Услуги по экстерриториальному принципу отсутствует.

3.43. Срок регистрации заявления и документов, необходимых для предоставления Услуги, указан в пункте 2.18 настоящего Административного регламента.

Межведомственное информационное взаимодействие

3.44. В рамках межведомственного информационного взаимодействия направляются следующие межведомственные запросы:

а) в Федеральную налоговую службу (ФНС) – посредством СМЭВ с использованием видов сведений «Открытые сведения из ЕГРП по запросам органов государственной власти и организаций, зарегистрированных в СМЭВ»; «Открытые сведения из ЕГРП по запросам органов государственной власти и организаций, зарегистрированных в СМЭВ»;

б) в Федеральную службу государственной регистрации, кадастра и картографии (Росреестр) – посредством СМЭВ с использованием вида сведений «Запрос сведений, содержащихся в ЕГРН об объектах недвижимости и (или) их правообладателях»;

в) в Федеральную налоговую службу – посредством СМЭВ с использованием вида сведений «Предоставление из ЕГР ЗАГС сведений об актах гражданского состояния» (в случае подачи заявления законным представителем в части свидетельства о рождении, выданного органами записи актов гражданского состояния Российской Федерации, или документа, выданного органами опеки и попечительства в соответствии с законодательством Российской Федерации);

г) в Федеральную нотариальную палату – посредством Единой информационной системы нотариата Российской Федерации с использованием сервиса проверки доверенности.

Принятия решения о предоставлении (об отказе в предоставлении) муниципальной услуги

3.45. Администрация в течение 15 рабочих дней со дня поступления документации по планировке территории осуществляет проверку документации по планировке территории на соответствие требованиям, указанным в части 10 статьи 45 Градостроительного кодекса Российской Федерации.

По результатам проверки администрация обеспечивает рассмотрение документации по планировке территории на общественных обсуждениях или публичных слушаниях, за исключением случаев, указанных в части 5.1 статьи 46 Градостроительного кодекса Российской Федерации, либо отклоняет такую документацию и направляет ее на доработку.

Общественные обсуждения или публичные слушания по проекту планировки территории и проекту межевания территории проводятся в порядке, установленном статьей 5.1 Градостроительного кодекса Российской Федерации, с учетом положений статьи 46 Градостроительного кодекса Российской Федерации.

Администрация с учетом протокола общественных обсуждений или публичных слушаний и заключения о результатах таких общественных обсуждений или публичных слушаний принимает решение об утверждении документации по планировке территории или отклоняет такую документацию и направляет ее на доработку не позднее чем через 15 рабочих дней со дня опубликования заключения о результатах общественных обсуждений или публичных слушаний, а в случае, если в соответствии с со статьей 46 Градостроительного кодекса Российской Федерации общественные обсуждения или публичные слушания не проводятся, в срок, указанный в абзаце первом настоящего пункта.

Администрация принимает решение об отказе в предоставлении Услуги в следующих случаях:

- 1) отсутствуют документы, необходимые для принятия решения об утверждении документации по планировке территории, предусмотренных пунктом 3.34 настоящего Административного регламента;
- 2) у администрации отсутствуют полномочия на принятие решения об утверждении документации по планировке территории;
- 3) документация по планировке территории не соответствует требованиям, требованиям, указанным части 10 статьи 45 Градостроительного кодекса Российской Федерации;
- 4) решение о подготовке документации по планировке территории и принятии такого решения, не обладающим правом принимать такое решение;
- 5) представленные документы не соответствуют решению о подготовке документации по планировке территории;
- 6) документация по планировке территории по составу и содержанию не соответствует требованиям, установленным статьями 41 – 43 Градостроительного кодекса Российской Федерации;
- 7) отсутствуют необходимые согласования, из числа предусмотренных статьей 45 Градостроительного кодекса Российской Федерации;
- 8) получено отрицательное заключение о результатах публичных слушаний или общественных обсуждений (в случае проведения публичных слушаний или общественных обсуждений);
- 9) в отношении территории в границах, указанных в заявлении, муниципальная услуга находится в процессе исполнения по заявлению, зарегистрированному ранее.

3.47. Решение об отказе в предоставлении муниципальной услуги оформляется по рекомендуемой форме согласно Приложению № 10 к настоящему Административному регламенту.

3.48. Принятие решения о предоставлении Услуги осуществляется в срок, не превышающий:

- а) 15 рабочих дней со дня регистрации заявления об утверждении документации по планировке территории в администрации;
  - б) 15 рабочих дней со дня принятия решения о результатах общественных обсуждений или публичных слушаний.
- Предоставление результата муниципальной услуги
- 3.49. Администрация направляет заявителю уведомление об утверждении документации по планировке территории с при-

ложением копии постановления администрации об утверждении документации по планировке территории с приложением документов, подтверждающих регистрацию решения в МФЦ, в случае такого решения и направлением документации по планировке территории на доработку с указанием причин отказа одним из следующих способов:

а) на бумажном носителе лично в администрации или посредством почтовой связи или МФЦ, при наличии соглашения с таким МФЦ.

К уведомлению об утверждении документации по планировке территории на бумажном носителе прилагается один экземпляр документации по планировке территории на бумажном носителе с отметкой администрации об утверждении такой документации на месте прошивки и копия постановления администрации об утверждении документации по планировке территории.

Форме электронного документа с использованием Единого портала, Регионального портала.

К уведомлению об утверждении документации по планировке территории в форме электронного документа прилагается документация по планировке территории и копия постановления администрации об утверждении документации по планировке территории в форме электронного документа, подписанного усиленной квалифицированной электронной подписью уполномоченного должностного лица администрации.

Направление документов осуществляется с соблюдением требований законодательства Российской Федерации о государственной тайне.

3.50. Направление документа, являющегося результатом предоставления муниципальной услуги на бумажном носителе либо в форме электронного документа, осуществляется способом, указанным в заявлении, в течение 5 рабочих дней со дня оформления и регистрации результата предоставления муниципальной услуги.

3.51. Результат предоставления Услуги не может быть предоставлен по выбору заявителя независимо от его места жительства или места пребывания (для физических лиц, включая индивидуальных предпринимателей) либо места нахождения (для юридических лиц).

Вариант 3

3.52. Срок предоставления Услуги в соответствии с настоящим вариантом составляет:

- а) 15 рабочих дней со дня регистрации заявления и документов, необходимых для предоставления Услуги;
- б) 35 рабочих дней со дня регистрации заявления и документов, необходимых для предоставления Услуги, в случае проведения публичных слушаний или общественных обсуждений. Срок установлен без учета срока проведения публичных слушаний или общественных обсуждений.

3.53. Результатом предоставления Услуги в соответствии с настоящим вариантом является принятие решения об утверждении изменений документации по планировке территории.

Документом, содержащим решение о предоставлении Услуги, является постановление администрации об утверждении изменений в документацию по планировке территории по форме согласно Приложению № 11 к настоящему Административному регламенту.

3.54. Формирование реестровой записи в качестве результата предоставления Услуги не предусмотрено.

3.55. Административные процедуры, осуществляемые при предоставлении Услуги в соответствии с настоящим вариантом:

- 1) прием запроса и документов и (или) информации, необходимых для предоставления Услуги;
- 2) межведомственное информационное взаимодействие;
- 3) принятие решения о предоставлении (об отказе в предоставлении) Услуги;
- 4) предоставление результата Услуги;
- 3.56. В настоящем варианте предоставления Услуги не применены административные процедуры приостановления предоставления Услуги, получения дополнительных сведений от заявителя, оценки, распределения ограниченного ресурса, поскольку они не предусмотрены законодательством Российской Федерации.

Прием запроса и документов и (или) информации, необходимых для предоставления муниципальной услуги

3.57. Исчерпывающий перечень документов, необходимых в соответствии с законодательными и иными нормативными правовыми актами для предоставления Услуги в соответствии с настоящим вариантом, которые заявитель должен представить самостоятельно:

- 1) заявление о внесении изменений в документацию по планировке территории по форме согласно Приложению № 4 к настоящему Административному регламенту;
- 2) документ, удостоверяющий личность, в случае предоставления заявления о предоставлении муниципальной услуги и прилагаемых к нему документов посредством личного обращения в администрацию, либо МФЦ.

Предоставление документа не требуется в случае:

- 1) предоставления установления личности заявителя в МФЦ с использованием информационных технологий, предусмотренных статьями 9, 10 и 14 Федерального закона от 29 декабря 2022 года № 572-ФЗ «Об осуществлении идентификации и (или) аутентификации физических лиц с использованием биометрических персональных данных, о внесении изменений в отдельные законодательные акты Российской Федерации и признании утратившими силу отдельных положений законодательных актов Российской Федерации»;
- направление документов через Единый портал, Региональный портал;

3) документ, подтверждающий полномочия представителя заявителя действовать от имени заявителя (в случае обращения за получением услуги представителем заявителя);

3) основная часть проекта планировки территории, в которую вносятся изменения, и (или) основная часть проекта межевания территории, в которую вносятся изменения, а также материалы по обоснованию проекта планировки территории и (или) материалы по обоснованию проекта межевания территории (далее - изменения в документацию по планировке территории);

4) материалы и результаты инженерных изысканий, используемые для подготовки изменений в документацию по планировке территории (в случае если необходимо выполнение инженерных изысканий);

5) уведомление о результатах согласования и (или) в случае наличия протокол согласительного совещания с участием согласующих органов, владельцев автомобильных дорог, отказавшихся в согласовании документации по планировке территории, и (или) в случае, если согласующими органами, владельцами автомобильных дорог по истечении 10 рабочих дней со дня получения изменений в документацию по планировке территории заявителем не направлено уведомление о результатах согласования, то представляется заявление о неполучении в установленный срок уведомления о результатах согласования от одного или нескольких согласующих органов, владельцев автомобильных дорог, а также документ, подтверждающий отправку документации по планировке территории, в случае, если согласующими органами, владельцами автомобильных дорог по истечении 10 рабочих дней со дня получения изменений в документацию по планировке территории заявителем не направлено уведомление о результатах согласования изменений в документацию по планировке территории является обязательным в соответствии с законодательством Российской Федерации);

Материалы, указанные в подпунктах 3 и 4 настоящего пункта, направляются заявителем в администрацию на бумажном носителе или в форме электронного документа. В случае направления материалов, указанных в подпунктах 3 и 4 настоящего пункта, на бумажном носителе такие материалы должны быть заверены заявителем (его уполномоченным представителем), и направлены в сброшюрованном и прошитом виде в 2 экземплярах. При этом материалы, указанные в подпунктах 3 и 4 настоящего пункта, также должны быть направлены на электронном носителе, подписанные электронной подписью заявителя, в количестве экземпляров, равном количеству поселений, муниципальных округов, городских округов, муниципальных районов, применительно к документации

по планировке территории которых осуществлялась подготовка изменений. В случае направления материалов, указанных в подпунктах 3 и 4 настоящего пункта, в форме электронного документа они должны быть подписаны электронной подписью заявителя.

Материалы, указанные в подпункте 3 настоящего пункта, направляемые на электронном носителе или в форме электронного документа, должны соответствовать формату, позволяющему осуществить их размещение в государственных информационных системах обеспечения градостроительной деятельности субъектов Российской Федерации (Приказ Министра России от 06.08.2020 № 433/пр «Об утверждении технических требований к ведению реестров государственных информационных систем обеспечения градостроительной деятельности, методики присвоения регистрационных номеров сведений, документам, материалам, размещаемым в государственных информационных системах обеспечения градостроительной деятельности, справочников и классификаторов, необходимых для обработки указанных сведений, документов, материалов, форматов предоставления сведений, документов, материалов, содержащихся в государственных информационных системах обеспечения градостроительной деятельности»).

3.58. В заявлении о внесении изменений в документацию по планировке территории указывается следующая информация:

- а) вид документации по планировке территории, в которую вносятся изменения;
- б) реквизиты (номер и дата) решения об утверждении документации по планировке территории;
- в) мотивированные обоснование необходимости внесения изменений в документацию по планировке территории;
- г) цель внесения изменений в документацию по планировке территории из числа целей, предусмотренных пунктами 32 и 33 Правил подготовки и утверждения документации по планировке территории.

3.59. Исчерпывающий перечень документов, необходимых в соответствии с законодательными и иными нормативными правовыми актами для предоставления Услуги в соответствии с настоящим вариантом, которые заявитель вправе представить по собственной инициативе, так как они подлежат представлению в рамках межведомственного информационного взаимодействия:

- 1) сведения из Единого государственного реестра индивидуальных предпринимателей (в случае если заявитель является индивидуальным предпринимателем);
- 2) сведения из Единого государственного реестра юридических лиц (в случае если заявитель является юридическим лицом);
- 3) сведения из Единого государственного реестра недвижимости об основных характеристиках и зарегистрированных правах объекта недвижимости;
- 4) документ, подтверждающий полномочия законного представителя заявителя, в случае подачи заявления законным представителем (в части свидетельства о рождении, выданного органами записи актов гражданского состояния Российской Федерации, или документа, выданного органами опеки и попечительства в соответствии с законодательством Российской Федерации);
- 5) сведения о факте выдачи и содержании доверенности.

3.60. Представление заявителем документов и заявления о внесении изменений в документацию по планировке территории осуществляется одним из следующих способов, с соблюдением требований законодательства Российской Федерации о защите государственной тайны:

- а) на бумажном носителе посредством личного обращения в администрацию, либо МФЦ;
- б) на бумажном носителе посредством почтового отправления;
- в) в форме электронного документа посредством Единого портала, Регионального портала.

В случае направлении заявления о внесении изменений в документацию по планировке территории и прилагаемых к нему документов в форме электронного документа посредством Единого портала, Регионального портала заявление о внесении изменений в документацию по планировке территории должно быть подписано электронной подписью заявителя, а документ, подтверждающий полномочия представителя заявителя действовать от имени заявителя, выданный заявителем, удостоверяется усиленной квалифицированной электронной подписью нотариуса.

3.61. Способы установления личности (идентификации) заявителя при взаимодействии с заявителями являются:

- а) в администрации – документ, удостоверяющий личность;
- б) в МФЦ – документ, удостоверяющий личность, либо подтверждение установления личности заявителя с использованием информационных технологий, предусмотренных статьями 9, 10 и 14 Федерального закона от 29 декабря 2022 года № 572-ФЗ «Об осуществлении идентификации и (или) аутентификации физических лиц с использованием биометрических персональных данных, о внесении изменений в отдельные законодательные акты Российской Федерации и признании утратившими силу отдельных положений законодательных актов Российской Федерации»;
- в) посредством почтовой связи – установление личности не требуется;
- г) посредством Единого портала, Регионального портала – электронная подпись заявителя.

3.62. Основаниями для принятия решения об отказе в приеме заявления и документов являются:

- 1) представленные документы или сведения утратили законную силу на момент обращения за услугой (сведения документа, удостоверяющего личность; документ, удостоверяющий полномочия представителя заявителя);
- 2) представление неполного комплекта документов, указанных в пункте 3.57 настоящего Административного регламента, подлежащих обязательному представлению заявителем;
- 3) неполное, некорректное заполнение полей формы заявления, в том числе в интерактивной форме заявления на Едином портале, Региональном портале;
- 4) представленные документы содержат повреждения, не позволяющие однозначно истолковать их содержание, и (или) подчистки и исправления, не заверенные в порядке, установленном законодательством Российской Федерации;
- 5) заявление о предоставлении муниципальной услуги подано в орган местного самоуправления или организацию, в полномочия которого не входит предоставление муниципальной услуги;
- 6) электронные документы не соответствуют требованиям к форматам их предоставления и (или) не читаются;
- 7) подача заявления (запроса) от имени заявителя не уполномоченным на то лицом;
- 8) несоблюдение установленных статьей Федерального закона от 06.04.2011 № 63-ФЗ «Об электронной подписи» условий признания действительности электронной подписи.

3.63. Решение об отказе в приеме заявления и документов оформляется по рекомендуемой форме согласно Приложению № 6 к настоящему Административному регламенту, и направляется заявителю не позднее 2 рабочих дней со дня получения заявления с прилагаемыми документами, либо выдается в день личного обращения.

Вместе с решением об отказе в приеме документов заявителю возвращаются все представленные им документы на бумажном носителе, которые по просьбе заявителя могут передаваться представителю заявителя лично под подпись.

Решение об отказе в приеме заявления с прилагаемыми документами, поступивших в электронной форме с использованием Единого портала, Регионального портала, направляется заявителю в форме электронного документа, подписанного усиленной квалифицированной электронной подписью уполномоченного должностного лица администрации, посредством Единого портала, Регионального портала.

3.64 Отказ в приеме документов, указанных в пункте 3.57 настоящего Административного регламента, не препятствует

повторному обращению заявителя в администрацию за предоставлением услуги.

3.65. Заявление принимается только администрацией. Возможность подачи такого заявления в иные органы, организации, центральный аппарат отсутствует.

3.66. Возможность получения Услуги по экстерриториальному принципу отсутствует.

3.67. Срок регистрации заявления и документов, необходимых для предоставления Услуги, указан в пункте 2.18 настоящего Административного регламента.

Межведомственное информационное взаимодействие

3.68. В рамках межведомственного информационного взаимодействия направляются следующие межведомственные запросы:

- а) в Федеральную налоговую службу (ФНС) – посредством СМЭВ с использованием видов сведений «Открытые сведения из ЕГРИП по запросам органов государственной власти и организаций, зарегистрированных в СМЭВ»; «Открытые сведения из ЕГРИП по запросам органов государственной власти и организаций, зарегистрированных в СМЭВ»;
- б) в Федеральную службу государственной регистрации, кадастра и картографии (Росреестр) – посредством СМЭВ с использованием вида сведений «Запрос сведений, содержащихся в ЕГРН об объектах недвижимости и (или) их правообладателях»;
- в) в Федеральную налоговую службу – посредством СМЭВ с использованием вида сведений «Предоставление из ЕФР ЗАГС сведений об актах гражданского состояния» (в случае подачи заявления законным представителем в части свидетельства о рождении, выданного органами записи актов гражданского состояния Российской Федерации, или документа, выданного органами опеки и попечительства в соответствии с законодательством Российской Федерации);
- г) в Федеральную нотариальную палату – посредством Единой информационной системы нотариата Российской Федерации с использованием сервиса проверки доверенности.

Принятия решения о предоставлении (об отказе в предоставлении) муниципальной услуги

3.69. Администрация в течение 15 рабочих дней со дня получения заявления о внесении изменений в документацию по планировке территории и прилагаемых к нему материалов осуществляет их проверку на предмет соответствия положениям пунктам пунктов 3.57 и 3.58 настоящего Административного регламента и проверку изменений в документацию по планировке территории на предмет их соответствия требованиям, указанным в части 10 статьи 45 Градостроительного кодекса Российской Федерации.

По результатам проверки администрация обеспечивает рассмотрение изменений в документацию по планировке территории на общественных обсуждениях или публичных слушаниях, за исключением случаев, указанных в части 5.1 статьи 46 Градостроительного кодекса Российской Федерации, либо отклоняет изменения в документацию по планировке территории и направляет на доработку.

Общественные обсуждения или публичные слушания по проекту планировки территории и проекту межевания территории проводятся в порядке, установленном статьей 5.1 Градостроительного кодекса Российской Федерации, с учетом положений статьи 46 Градостроительного кодекса Российской Федерации.

Администрация с учетом протокола общественных обсуждений или публичных слушаний и заключения о результатах таких общественных обсуждений или публичных слушаний принимает решение об утверждении изменений в документацию по планировке территории либо отклоняет изменения в документацию по планировке территории и направляет ее на доработку не позднее чем через 15 рабочих дней со дня опубликования заключения о результатах общественных обсуждений или публичных слушаний, а в случае, если в соответствии со статьей 46 Градостроительного кодекса Российской Федерации общественные обсуждения или публичные слушания не проводятся, в срок, указанный в абзаце первом настоящего пункта.

3.70. Администрация принимает решение об отказе в предоставлении Услуги в следующих случаях:

- 1) отсутствуют документы, необходимые для принятия решения об утверждении изменений в документацию по планировке территории, предусмотренных пунктом 3.57 настоящего Административного регламента;
- 2) у администрации отсутствуют полномочия на принятие решения об утверждении изменений в документацию по планировке территории;
- 3) заявление о внесении изменений в документацию по планировке территории и прилагаемые к нему материалы не соответствуют положениям пунктов 3.57 и 3.58 настоящего Административного регламента;
- 4) изменения в документацию по планировке территории не соответствуют требованиям, указанным части 10 статьи 45 Градостроительного кодекса Российской Федерации;
- 5) документальное отрицательное заключение о результатах публичных слушаний или общественных обсуждений (в случае проведения публичных слушаний или общественных обсуждений).

3.71. Решение об отказе в предоставлении муниципальной услуги оформляется по рекомендуемой форме согласно Приложению № 12 к настоящему Административному регламенту.

3.72. Принятие решения о предоставлении Услуги осуществляется в срок, не превышающий:

- а) 15 рабочих дней со дня регистрации заявления об утверждении изменений в документацию по планировке территории в администрации;
- б) 15 рабочих дней со дня опубликования заключения о результатах публичных слушаний или общественных обсуждений.

Предоставление результата муниципальной услуги

3.73. Администрация направляет заявителю уведомление об утверждении изменений в документацию по планировке территории с приложением копии постановления администрации об утверждении изменений в документацию по планировке территории, либо об отказе в принятии такого решения и направлении изменений в документацию по планировке территории на доработку с указанием причин отказа одним из следующих способов:

- а) на бумажном носителе лично в администрации, посредством почтовой связи или МФЦ, при наличии соглашения с таким МФЦ;
- б) уведомлением об утверждении изменений в документацию по планировке территории на бумажном носителе прилагаются документация по планировке территории и копия постановления администрации об утверждении изменений в документацию по планировке территории в одном экземпляре с отметкой администрации об утверждении изменений в документацию по планировке территории на месте прошивки.
- в) в форме электронного документа с использованием Единого портала, Регионального портала.

К уведомлению об утверждении изменений в документацию по планировке территории в форме электронного документа прилагаются документация по планировке территории и копия постановления администрации об утверждении изменений в документацию по планировке территории в форме электронного документа, подписанного усиленной квалифицированной электронной подписью уполномоченного должностного лица администрации.

Направление документов осуществляется с соблюдением требований законодательства Российской Федерации о государственной тайне.

3.74. Направление документа, являющегося результатом предоставления муниципальной услуги на бумажном носителе либо в форме электронного документа, осуществляется способом, указанным в заявлении, в течение 5 рабочих дней со дня оформления и регистрации документа предоставления муниципальной услуги.

3.75. Результат предоставления Услуги не может быть предоставлен по выбору заявителя независимо от его места жительства или места пребывания (для физических лиц, включая индивидуальных предпринимателей) либо места нахождения (для

юридических лиц).

Вариант 4

3.76. Срок предоставления Услуги в соответствии с настоящим вариантом составляет 5 рабочих дней со дня регистрации заявления и документов, необходимых для предоставления Услуги.

3.77. Результат предоставления Услуги в соответствии с настоящим вариантом является исправление допущенных опечаток и ошибок в выданных в результате предоставления Услуги документах.

Документом, содержащим решение о предоставлении Услуги, на основании которого заявителю предоставляется результат, является постановление администрации о внесении изменений в документ, выданный по результатам предоставления Услуги.

3.78. Формирование реестровой записи в качестве результата предоставления Услуги не предусмотрено.

3.79. Административные процедуры, осуществляемые при предоставлении Услуги в соответствии с настоящим вариантом:

- 1) прием запроса и документов и (или) информации, необходимых для предоставления Услуги;
- 2) межведомственное информационное взаимодействие;
- 3) принятие решения о предоставлении (об отказе в предоставлении) Услуги;
- 4) предоставление результата Услуги;

3.80. В настоящем варианте предоставления Услуги не введены административные процедуры приостановления предоставления Услуги, получения дополнительных сведений от заявителя, оценки распределения ограниченного ресурса, поскольку они не предусмотрены законодательством Российской Федерации.

Прием запроса и документов и (или) информации, необходимых для предоставления муниципальной услуги

3.81. Исчерпывающий перечень документов, необходимых в соответствии с законодательными и иными нормативными правовыми актами для предоставления Услуги в соответствии с настоящим вариантом, которые заявитель должен представить самостоятельно:

- 1) заявление об исправлении опечаток и (или) ошибок в документе по форме согласно Приложению № 5 к настоящему Административному регламенту;
- 2) документ, удостоверяющий личность, в случае предоставления заявления о предоставлении муниципальной услуги и прилагаемых к нему документов посредством личного обращения в администрацию, либо МФЦ.

Предоставление документа не требуется в случае:

- подтверждения установления личности заявителя в МФЦ с использованием информационных технологий, предусмотренных статьями 9, 10 и 14 Федерального закона от 29 декабря 2022 года № 572-ФЗ «Об осуществлении идентификации и (или) аутентификации физических лиц с использованием биометрических персональных данных, о внесении изменений в отдельные законодательные акты Российской Федерации и признании утратившими силу отдельных положений законодательных актов Российской Федерации»;
- направлении документов через Единый портал, Региональный портал;

3) документ, подтверждающий полномочия представителя заявителя действовать от имени заявителя (в случае обращения за получением услуги представителем заявителя).

3.82. Исчерпывающий перечень документов, необходимых в соответствии с законодательными и иными нормативными правовыми актами для предоставления Услуги в соответствии с настоящим вариантом, которые заявитель вправе представить по собственной инициативе, так как они подлежат представлению в рамках межведомственного информационного взаимодействия:

- 1) сведения из Единого государственного реестра индивидуальных предпринимателей (в случае если заявитель является индивидуальным предпринимателем);
- 2) сведения из Единого государственного реестра юридических лиц (в случае если заявитель является юридическим лицом);
- 3) документ, подтверждающий полномочия законного представителя заявителя, в случае подачи заявления законным представителем (в части свидетельства о рождении, выданного органами записи актов гражданского состояния Российской Федерации, или документа, выданного органами опеки и попечительства в соответствии с законодательством Российской Федерации);
- 4) сведения о факте выдачи и содержании доверенности.

3.83. Представление заявителем документов и заявления об исправлении опечаток и (или) ошибок в документе осуществляется одним из следующих способов, с соблюдением требований законодательства Российской Федерации о защите государственной тайны:

- а) на бумажном носителе посредством личного обращения в администрацию, либо в МФЦ;
- б) на бумажном носителе посредством почтового отправления;

в) в форме электронного документа посредством Единого портала, Регионального портала, подписанного электронной подписью заявителя.

В случае направлении заявления об исправлении опечаток и (или) ошибок в документе в форме электронного документа посредством Единого портала, Регионального портала заявление должно быть подписано электронной подписью заявителя, а документ, подтверждающий полномочия представителя заявителя действовать от имени заявителя, выданный заявителем, удостоверяется усиленной квалифицированной электронной подписью нотариуса.

3.84. Способы установления личности (идентификации) заявителя при взаимодействии с заявителями являются:

- а) в администрации – документ, удостоверяющий личность;
- б) МФЦ – документ, удостоверяющий личность, либо подтверждение установления личности заявителя с использованием информационных технологий, предусмотренных статьями 9, 10 и 14 Федерального закона от 29 декабря 2022 года № 572-ФЗ «Об осуществлении идентификации и (или) аутентификации физических лиц с использованием биометрических персональных данных, о внесении изменений в отдельные законодательные акты Российской Федерации и признании утратившими силу отдельных положений законодательных актов Российской Федерации»;
- в) посредством почтовой связи – установление личности не требуется;
- г) посредством Единого портала, Регионального портала – электронная подпись заявителя.

3.85. Основаниями для принятия решения об отказе в приеме заявления и документов являются:

- 1) представленные документы или сведения утратили законную силу на момент обращения за услугой (сведения документа, удостоверяющего личность; документ, удостоверяющий полномочия представителя заявителя);
- 2) представление неполного комплекта документов, указанных в пункте 3.81 настоящего Административного регламента, подлежащих обязательному представлению заявителем;
- 3) неполное, некорректное заполнение полей формы заявления, в том числе в интерактивной форме заявления на Едином портале, Региональном портале;
- 4) представленные документы содержат повреждения, не позволяющие однозначно истолковать их содержание, и (или) подчистки и исправления, не заверенные в порядке, установленном законодательством Российской Федерации;
- 5) заявление о предоставлении муниципальной услуги подано в орган местного самоуправления или организацию, в полномочия которого не входит предоставление муниципальной услуги;
- 6) электронные документы не соответствуют требованиям к форматам их предоставления и (или) не читаются;
- 7) подача заявления (запроса) от имени заявителя не уполномоченным на то лицом;
- 8) несоблюдение установленных статьей Федерального закона от 06.04.2011 № 63-ФЗ «Об электронной подписи» условий признания действительности электронной подписи.

3.86. Решение об отказе в приеме заявления и документов оформляется по рекомендуемой форме согласно Приложению № 6 к настоящему Административному регламенту, и направляется заявителю не позднее 2 рабочих дней со дня получения заявления с прилагаемыми документами, либо выдается в день личного обращения.

Вместе с решением об отказе в приеме документов заявителю возвращаются все представленные им документы на бумажном носителе, которые по просьбе заявителя могут передаваться представителю заявителя лично под подпись.

Решение об отказе в приеме заявления с прилагаемыми документами, поступивших в электронной форме с использованием Единого портала, Регионального портала, направляется заявителю не позднее 2 рабочих дней со дня поступления такого заявления в форме электронного документа, подписанного усиленной квалифицированной электронной подписью уполномоченного должностного лица администрации, посредством Единого портала, Регионального портала.

3.87. Отказ в приеме документов, указанных в пункте 3.81 настоящего Административного регламента, не препятствует повторному обращению заявителя в администрацию за предоставлением услуги.

3.88. Заявление принимает только администрация. Возможность подачи такого заявления в иные органы, организации, центральный аппарат отсутствует.

3.89. Возможность получения Услуги по экстерриториальному принципу отсутствует.

3.90. Срок регистрации заявления и документов, необходимых для предоставления Услуги, указан в пункте 2.18 настоящего Административного регламента.

Межведомственное информационное взаимодействие

3.91. В рамках межведомственного информационного взаимодействия направляются следующие межведомственные запросы:

а) в Федеральную налоговую службу (ФНС) – посредством СМЭВ с использованием видов сведений «Открытые сведения из ЕГРИП по запросам органов государственной власти и организаций, зарегистрированных в СМЭВ», «Открытые сведения из ЕГРЮЛ по запросам органов государственной власти и организаций, зарегистрированных в СМЭВ»;

б) в Федеральную налоговую службу – посредством СМЭВ с использованием вида сведений «Предоставление из ЕГР ЗАГС сведений об актах гражданского состояния» (в случае подачи заявления законным представителем в части свидетельства о рождении, выданного органами записи актов гражданского состояния Российской Федерации, или документа, выданного органами опеки и попечительства в соответствии с законодательством Российской Федерации);

в) в Федеральную нотариальную палату – посредством Единой информационной системы нотариата Российской Федерации с использованием сервиса проверки достоверности.

Принятия решения о предоставлении (об отказе в предоставлении) муниципальной услуги

3.92. Принятие решения о предоставлении Услуги осуществляется в срок, не превышающий 5 рабочих дней со дня получения администрацией всех сведений, необходимых для принятия решения.

3.93. Администрация принимает решение об отказе в предоставлении Услуги в следующих случаях:

1) отсутствуют документы, необходимые для предоставления Услуги, предусмотренные пунктом 3.81 настоящего Административного регламента;

2) заявление о предоставлении муниципальной услуги подано в неуполномоченный орган;

3) факт допущения ошибки и (или) опечатки в документе не подтвержден.

3.94. Решение об отказе в предоставлении муниципальной услуги оформляется по рекомендуемой форме согласно Приложению № 13 к настоящему Административному регламенту.

Предоставление результата муниципальной услуги

3.95. Администрация направляет заявителю уведомление об исправлении допущенных опечаток и (или) ошибок в документе с приложением копии постановления администрации о внесении изменений в документ, в котором была допущена опечатка и (или) ошибка, либо решение об отказе в исправлении опечаток и (или) ошибок в документе с указанием причин отказа одним из следующих способов:

а) на бумажном носителе лично в администрации, посредством почтовой связи или МФЦ, при наличии соглашения с таким МФЦ;

б) в форме электронного документа с использованием Единого портала, Регионального портала, подписанного усиленной квалифицированной электронной подписью уполномоченного должностного лица администрации.

Направление документов осуществляется с соблюдением требований законодательства Российской Федерации о государственной тайне.

3.96. Направление документа, являющегося результатом предоставления муниципальной услуги на бумажном носителе либо в форме электронного документа, осуществляется способом, указанным в заявлении, в течение 5 рабочих дней со дня оформления и регистрации результата предоставления муниципальной услуги.

3.97. Результат предоставления Услуги не может быть предоставлен по выбору заявителя независимо от его места жительства или места пребывания (для физических лиц, включая индивидуальных предпринимателей) либо места нахождения (для юридических лиц).

Приложение №1 к Административному регламенту предоставления муниципальной услуги «Подготовка и утверждение документации по планировке территории» на территории сельского поселения Узюково муниципального района Ставропольский Самарской области

**ПЕРЕЧЕНЬ ОБЩИХ ПРИЗНАКОВ, КОТОРЫМ ОБЪЕДИНЯЮТСЯ КАТЕГОРИИ ЗАЯВИТЕЛЕЙ, А ТАКЖЕ КОМБИНАЦИИ ПРИЗНАКОВ ЗАЯВИТЕЛЕЙ, КАЖДАЯ ИЗ КОТОРЫХ СООТВЕТСТВУЕТ ОДНОМУ ВАРИАНТУ ПРЕДОСТАВЛЕНИЯ МУНИЦИПАЛЬНОЙ УСЛУГИ**

№ п/п	Признак заявителя	Значения признака заявителя
<b>Результат:</b>		
1) Принятие решения о подготовке документации по планировке территории/изменений в документацию по планировке территории		
1.	Кто обращается за услугой?	1. заявитель; 2. представитель заявителя.
2.	Категория заявителя	1. физическое лицо; 2. юридическое лицо.
3.	Требуется ли выполнение инженерных изысканий в документе с указанием цели для подготовки документации по планировке?	1. требуется выполнение инженерных изысканий, необходимых для подготовки документации по планировке; 2. не требуется выполнение инженерных изысканий, необходимых для подготовки документации по планировке.
<b>Результат:</b>		
2) Принятие решения об утверждении документации по планировке территории;		
3) Принятие решения об утверждении изменений в документацию по планировке территории		
1.	Кто обращается за услугой?	1. заявитель; 2. представитель заявителя.
2.	Категория заявителя	1. физическое лицо; 2. юридическое лицо.
3.	Кем принималось решение о подготовке документации по планировке территории?	1. решение о подготовке документации по планировке территории принималось заявителем самостоятельно; 2. решение о подготовке документации по планировке территории принималось администрацией.
4.	Требуется ли выполнение инженерных изысканий, необходимых для подготовки документации по планировке?	1. требуется выполнение инженерных изысканий, необходимых для подготовки документации по планировке; 2. не требуется выполнение инженерных изысканий, необходимых для подготовки документации по планировке.
5.	Документация по планировке территории согласована с согласующими органами, владельцами автомобильных дорог?	1. документация по планировке территории согласована; 2. согласование документации по планировке территории не требуется.
<b>Результат:</b>		
4) Исправление допущенных опечаток и ошибок в выданных в результате предоставления муниципальной услуги документах;		
1.	Кто обращается за услугой?	1. заявитель; 2. представитель заявителя.
2.	Категория заявителя	1. физическое лицо; 2. юридическое лицо.

Таблица 2. Комбинации признаков заявителей, каждая из которых соответствует одному варианту предоставления муниципальной услуги

№ варианта	Комбинация признаков заявителей
1	Заявитель обратился за принятием решения о подготовке документации по планировке территории/изменений в документацию по планировке территории
2	Заявитель обратился за принятием решения об утверждении документации по планировке территории;
3	Заявитель обратился за принятием решения об утверждении изменений в документацию по планировке территории
4	заявитель обратился за исправлением допущенных опечаток и ошибок в выданных в результате предоставления Услуги документах.

Приложение № 2 к Административному регламенту предоставления муниципальной услуги «Подготовка и утверждение документации по планировке территории» на территории сельского поселения Узюково муниципального района Ставропольский Самарской области (форма)

**ЗАЯВЛЕНИЕ О ПОДГОТОВКЕ ДОКУМЕНТАЦИИ ПО ПЛАНИРОВКЕ ТЕРРИТОРИИ/ИЗМЕНЕНИЙ В ДОКУМЕНТАЦИЮ ПО ПЛАНИРОВКЕ ТЕРРИТОРИИ**

«\_\_» \_\_\_\_\_ 20\_\_ г.

(наименование уполномоченного органа местного самоуправления)

1. Сведения о заявителе

1.1	Сведения о физическом лице, в случае если заявителем является физическое лицо:
1.1.1	Фамилия, имя, отчество (при наличии)
1.1.2	Реквизиты документа, удостоверяющего личность
1.1.3	адрес места регистрации, фактический адрес проживания
1.1.4	Контактная информация: телефон, адрес электронной почты
1.1.5	Основной государственный регистрационный номер индивидуального предпринимателя, в случае если заявитель является индивидуальным предпринимателем
1.1.6	Идентификационный номер налогоплательщика – индивидуального предпринимателя
1.2	Сведения о юридическом лице, в случае если заявителем является юридическое лицо:
1.2.1	Полное наименование
1.2.2	Основной государственный регистрационный номер
1.2.3	Идентификационный номер налогоплательщика – юридического лица
1.2.4	место нахождения, юридический адрес
1.2.5	Контактная информация: телефон, адрес электронной почты
1.3	Сведения о представителе заявителя, в случае если обратился представитель заявителя:
1.3.1	Фамилия, имя, отчество (при наличии)
1.3.2	Реквизиты документа, удостоверяющего личность
1.3.3	адрес места регистрации, фактический адрес проживания
1.3.4	Контактная информация: телефон, адрес электронной почты
1.3.5	Реквизиты документов, подтверждающих полномочия представителя (копия прилагается)

**2. Сведения о документации по планировке территории**

2.1	Вид разрабатываемой документации по планировке территории:
2.1.1	проект планировки территории
2.1.2	проект межевания территории в составе проекта планировки территории;
2.1.3	проект межевания территории в виде отдельного документа, подготовленный на основе ранее утвержденного проекта планировки территории;
2.1.3.1	указать реквизиты акта, утверждающего проект планировки территории:
2.1.4	проект межевания территории в виде отдельного документа.
2.2	Вид и наименование объекта капитального строительства (в случае если предусмотрено отображение такого объекта в документах территориального планирования, то наименование указывается в соответствии с документами территориального планирования)
2.3	Основные характеристики планируемого к размещению объекта капитального строительства (назначение, местоположение, площадь объекта капитального строительства и др.)
2.4	Реквизиты акта, которым утверждены документы территориального планирования, предусматривающие размещение объекта капитального строительства, в случае если отображение такого объекта в документах территориального планирования предусмотрено в соответствии с законодательством Российской Федерации
2.5	Источник финансирования работ по подготовке документации по планировке территории
2.6	Планируемый срок выполнения работ по подготовке документации по планировке территории
2.7	Цель подготовки документации по планировке территории
2.8	Поселения, муниципальные округа, городские округа, муниципальные районы, субъекты Российской Федерации, в отношении территорий которых осуществляется подготовка документации по планировке территории (схема границ территории прилагается)
2.9	Реквизиты акта, которым утверждена документация по планировке территории, в которую планируется внесение изменений (заполняется в случае подготовки изменений в документацию по планировке территории)

**3. Сведения о выполнении инженерных изысканий, необходимых для подготовки документации по планировке территории**

3.1	есть необходимость выполнения инженерных изысканий, необходимых для подготовки документации по планировке территории: (указать виды инженерных изысканий)
3.2	отсутствует необходимость выполнения инженерных изысканий в целях подготовки документации по планировке территории
3.2.1	приводится обоснование отсутствия необходимости выполнения инженерных изысканий для подготовки документации по планировке территории и достаточности материалов инженерных изысканий:

**4. Информационная о прилагаемых документах**

4.1	Подтверждаю приложении к заявлению следующих документов:
4.1.1	проект задания на разработку документации по планировке территории
4.1.2	проект задания на выполнение инженерных изысканий, необходимых для выполнения документации по планировке территории

Прошу принять решение о подготовке документации по планировке территории/изменений в документацию по планировке территории.

Приложение: на \_\_\_\_\_ л.

Результат предоставления услуги прошу (указывается один из перечисленных способов):

выдать на бумажном носителе при личном обращении в администрацию
направить на бумажном носителе на почтовый адрес:
направить в форме электронного документа в личный кабинет в федеральной государственной информационной системе «Единый портал государственных и муниципальных услуг (функций)», государственной информационной системы «Портале государственных и муниципальных услуг Самарской области» (нужное подчеркнуть)

Даю согласие на обработку моих персональных данных, указанных в заявлении в порядке, установленном законодательством Российской Федерации о персональных данных.

(подпись) \_\_\_\_\_ (Ф.И.О. подписавшего лица, наименование должности)  
М.П. (при наличии)

**СХЕМА ГРАНИЦ ПРОЕКТИРОВАНИЯ**



Приложение № 3 к Административному регламенту предоставления муниципальной услуги «Подготовка и утверждение документации по планировке территории» на территории сельского поселения Узюково муниципального района Ставропольский Самарской области (форма)

**ЗАЯВЛЕНИЕ ОБ УТВЕРЖДЕНИИ ДОКУМЕНТАЦИИ ПО ПЛАНИРОВКЕ ТЕРРИТОРИИ**

«\_\_» \_\_\_\_\_ 20\_\_ г.

(наименование уполномоченного органа местного самоуправления)

1. Сведения о заявителе	
1.1	Сведения о физическом лице, в случае если заявителем является физическое лицо:
1.1.1	Фамилия, имя, отчество (при наличии)
1.1.2	Реквизиты документа, удостоверяющего личность
1.1.3	адрес места регистрации, фактический адрес проживания
1.1.4	Контактная информация: телефон, адрес электронной почты
1.1.5	Основной государственный регистрационный номер индивидуального предпринимателя, в случае если заявитель является индивидуальным предпринимателем
1.1.6	Идентификационный номер налогоплательщика – индивидуального предпринимателя
1.2	Сведения о юридическом лице, в случае если заявителем является юридическое лицо:
1.2.1	Полное наименование
1.2.2	Основной государственный регистрационный номер
1.2.3	Идентификационный номер налогоплательщика – юридического лица
1.2.4	место нахождения, юридический адрес
1.2.5	Контактная информация: телефон, адрес электронной почты
1.3	Сведения о представителе заявителя, в случае если обратился представитель заявителя:
1.3.1	Фамилия, имя, отчество (при наличии)
1.3.2	Реквизиты документа, удостоверяющего личность
1.3.3	адрес места регистрации, фактический адрес проживания
1.3.4	Контактная информация: телефон, адрес электронной почты
1.3.5	Реквизиты документов, подтверждающих полномочия представителя (копия прилагается)

**2. Сведения о документации по планировке территории**

2.1	Наименование документации по планировке территории
2.2	Вид документации по планировке территории:
2.2.1	проект планировки территории

2.2.2	проект межевания территории в составе проекта планировки территории;
2.2.3	проект межевания территории в виде отдельного документа, подготовленный на основе ранее утвержденного проекта планировки территории;
2.2.3.1	указать реквизиты акта, утверждающего проект планировки территории;
2.2.4	проект межевания территории в виде отдельного документа.
2.3	Вид и наименование объекта капитального строительства (в случае если предусмотрено отображение такого объекта в документах территориального планирования, то наименование указывается в соответствии с документами территориального планирования)
2.4	Основные характеристики (назначение, местоположение, площадь объекта капитального строительства и др.)
2.5	Реквизиты акта, которым утверждены документы территориального планирования, предусматривающие размещение объекта капитального строительства, в случае если отображение такого объекта в документах территориального планирования предусмотрено в соответствии с законодательством Российской Федерации;
2.6	Цель подготовки документации по планировке территории
2.7	Поселения, муниципальные округа, городские округа, муниципальные районы, субъекты Российской Федерации, в отношении территорий которых осуществляется подготовка документации по планировке территории
2.8	Состав документации по планировке территории

3. Сведения о подготовке документации по планировке территории

3.1	Реквизиты решения о подготовке документации по планировке территории:
3.1.1	принято администрацией; (указываются реквизиты)
3.1.2	лицом, с которым заключен договор о комплексном развитии территории, операторами комплексного развития территории; (указываются реквизиты)
3.1.3	правообладателями существующих линейных объектов, подлежащих реконструкции, в случае подготовки документации по планировке территории в целях их реконструкции, за исключением случая, указанного в части 12.12 статьи 45 Градостроительного кодекса Российской Федерации; (указываются реквизиты)
3.1.4	субъектами естественных монополий, организациями коммунального комплекса в случае подготовки документации по планировке территории для размещения объектов местного значения, за исключением случая, указанного в части 12.12 статьи 45 Градостроительного кодекса Российской Федерации; (указываются реквизиты)
3.1.5	садоводческим или огородничским некоммерческим товариществом в отношении земельного участка, предоставленного такому товариществу для ведения садоводства или огородничества; (указываются реквизиты)

4. Сведения о выполнении инженерных изысканий, необходимых для подготовки документации по планировке территории в соответствии с постановлением Правительства Российской Федерации от 31.03.2017 № 402 «Об утверждении Правил выполнения инженерных изысканий, необходимых для подготовки документации по планировке территории, перечня видов инженерных изысканий, необходимых для подготовки документации по планировке территории, и о внесении изменений в постановление Правительства Российской Федерации от 19 января 2006 г. № 20» (далее - Правила выполнения инженерных изысканий)

4.1	есть необходимость выполнения инженерных изысканий, необходимых для подготовки документации по планировке территории; (указать виды инженерных изысканий)
4.2	отсутствует необходимость выполнения инженерных изысканий в целях подготовки документации по планировке территории;
4.2.1	приводится обоснование отсутствия необходимости выполнения инженерных изысканий для подготовки документации по планировке территории и достаточности материалов инженерных изысканий;

5. Сведения о согласовании документации по планировке территории в соответствии со статьей 45 Градостроительного кодекса Российской Федерации (заполняется в случае если согласование документации по планировке территории является обязательным в соответствии с законодательством Российской Федерации)

5.1	документация по планировке территории подготовлена применительно к землям лесного фонда;
5.2	необходимо перевести земельные участки, на которых планируется размещение линейных объектов, из состава земель лесного фонда в земли иных категорий;
5.3	для размещения объекта капитального строительства допускается изъятие земельных участков для государственных или муниципальных нужд;
5.4	документация по планировке территории подготовлена применительно к охраняемой природной территории;
5.5	документация по планировке территории подготовлена на утверждение проекта планировки территории существующих линейных объектов;
5.6	документация по планировке территории предусматривает размещение объекта капитального строительства в границах придорожной полосы автомобильной дороги;
5.7	документация по планировке территории согласована с главой муниципального образования

6. Информация о прилагаемых документах

6.1	подтверждаю приложение к заявлению следующих документов:
6.1.1	Документация по планировке территории в составе:
6.1.1.1	основная часть проекта планировки территории (текстовая и графическая части)
6.1.1.2	основная часть проекта межевания территории (текстовая и графическая части)
6.1.1.3	материалы по обоснованию проекта планировки территории (текстовая и графическая части)
6.1.1.4	материалы по обоснованию проекта межевания территории (текстовая и графическая части)
6.1.1.5	представлена на бумажном носителе заверенная заявителем (его уполномоченным представителем), в сброшюрованном и прошитом виде в 2 экземплярах, а также на электронном носителе, подписанная электронной подписью заявителя, в количестве экземпляров, равном количеству поселений, муниципальных округов, городских округов, муниципальных районов, применительно к территориям которых осуществлялась подготовка документации по планировке территории, и одного экземпляра для хранения в архиве администрации - _____ (указать количество экземпляров на электронном носителе)
6.1.1.6	в форме электронного документа, подписанного электронной подписью заявителя
6.2	результаты инженерных изысканий, необходимых для подготовки документации по планировке территории, с приложением документов, подтверждающих соответствие лиц, выполняющих инженерные изыскания, требованиям части 2 статьи 47 Градостроительного кодекса Российской Федерации (в случае если предусмотрена необходимость выполнения инженерных изысканий предусмотрена Правилами выполнения инженерных изысканий)
6.3	копия решения о подготовке документации по планировке территории с приложением задания на разработку документации по планировке территории (в случае если документация по планировке территории подготовлена на основании решения лица, указанного в части 1.1 статьи 45 Градостроительного кодекса Российской Федерации)
6.4	Документы, подтверждающие согласование документации по планировке территории (в случае если согласование документации по планировке территории является обязательным в соответствии с законом, вступившим в силу с даты вступления в силу законодательства Российской Федерации)
6.4.1	уведомление о результатах согласования согласующих органов, владельцев автомобильных дорог; (указываются реквизиты: дата, номер, наименование согласующих органов, владельцев автомобильных дорог)
6.4.2	заявление о неполучении в установленный срок уведомления о результатах согласования от одного или нескольких согласующих органов, владельцев автомобильных дорог; (указываются реквизиты: дата, номер, наименование согласующих органов, владельцев автомобильных дорог)
6.4.3	документ, подтверждающий отpravку документации по планировке территории таким согласующим органам, владельцам автомобильных дорог; (указываются реквизиты: дата, номер, наименование согласующих органов, владельцев автомобильных дорог)
6.4.4	протокол согласительного совещания с участием согласующих органов, владельцев автомобильных дорог, отказавших в согласовании документации по планировке территории; (указываются реквизиты: дата, номер, наименование согласующих органов, владельцев автомобильных дорог)

Прошу принять решение об утверждении документации по планировке территории.

Приложение: на \_\_\_\_\_ л.

Результат предоставления услуги прошу (указываются один из перечисленных способов):

выдать на бумажном носителе при личном обращении в администрацию
направить на бумажном носителе на почтовый адрес:
направить в форме электронного документа в личный кабинет в федеральной государственной информационной системе «Единый портал государственных и муниципальных услуг (функций)», государственной информационной системы «Портале государственных и муниципальных услуг Самарской области» (нужное подчеркнуть)

Дню согласия на обработку моих персональных данных, указанных в заявлении в порядке, установленном законодательством Российской Федерации о персональных данных.

(подпись) \_\_\_\_\_ (Ф.И.О. подписавшего лица, наименование должности)

М.П. (при наличии)

Приложение № 4 к Административному регламенту предоставления муниципальной услуги «Подготовка и утверждение документации по планировке территории» на территории сельского поселения Узюково муниципального района Ставропольский Самарской области (форма)

ЗАЯВЛЕНИЕ О ВНЕСЕНИИ ИЗМЕНЕНИЙ В ДОКУМЕНТАЦИЮ ПО ПЛАНИРОВКЕ ТЕРРИТОРИИ

«\_\_\_» \_\_\_\_\_ 20\_\_ г.

(наименование уполномоченного органа местного самоуправления)

1. Сведения о заявителе

1.1	Сведения о физическом лице, в случае если заявителем является физическое лицо:
1.1.1	Фамилия, имя, отчество (при наличии)
1.1.2	Реквизиты документа, удостоверяющего личность
1.1.3	адрес места регистрации, фактический адрес проживания
1.1.4	Контактная информация: телефон, адрес электронной почты
1.1.5	Основной государственный регистрационный номер индивидуального предпринимателя, в случае если заявитель является индивидуальным предпринимателем
1.1.6	Идентификационный номер налогоплательщика - индивидуального предпринимателя
1.2	Сведения о юридическом лице, в случае если заявителем является юридическое лицо:
1.2.1	Полное наименование
1.2.2	Основной государственный регистрационный номер
1.2.3	Идентификационный номер налогоплательщика - юридического лица
1.2.4	место нахождения, юридический адрес
1.2.5	Контактная информация: телефон, адрес электронной почты
1.3	Сведения о представителе заявителя, в случае если обратился представитель заявителя:
1.3.1	Фамилия, имя, отчество (при наличии)
1.3.2	Реквизиты документа, удостоверяющего личность
1.3.3	адрес места регистрации, фактический адрес проживания
1.3.4	Контактная информация: телефон, адрес электронной почты
1.3.5	Реквизиты документов, подтверждающих полномочия представителя (копия прилагается)

2. Сведения о документации по планировке территории

2.1	Наименование документации по планировке территории
2.2	Вид документации по планировке территории, в которую вносятся изменения:
2.2.1	проект планировки территории
2.2.2	проект межевания территории в составе проекта планировки территории;
2.2.3	проект межевания территории в виде отдельного документа, подготовленный на основе ранее утвержденного проекта планировки территории;
2.2.3.1	указать реквизиты акта, утверждающего проект планировки территории:
2.2.4	проект межевания территории в виде отдельного документа.
2.3	Реквизиты (номер и дата) решения об утверждении документации по планировке территории
2.4	Мотивированное обоснование необходимости внесения изменений в документацию по планировке территории
2.5	Цель внесения изменений в документацию по планировке территории:
2.5.1	Внесение изменений в проект планировки территории осуществляется в целях:
2.5.1.1	устранения, изменения, отмены красных линий;
2.5.1.2	устранения, изменения границ существующих и планируемых элементов планировочной структуры;
2.5.1.3	устранения, изменения границ зон планируемого размещения объектов капитального строительства, связанного с увеличением или уменьшением площади зон планируемого размещения объектов капитального строительства более чем на 10 процентов;
2.5.1.4	изменения характеристик и (или) очередности планируемого развития территории;
2.5.1.5	изменения наименования, местоположения, основных характеристик (категория, протяженность, проектная мощность, пропускная способность, грузонапряженность, интенсивность движения) и назначения планируемых для размещения линейных объектов, а также предельных параметров разрешенного строительства, реконструкции объектов капитального строительства, входящих в состав линейных объектов;
2.5.1.6	изменения характеристик объектов капитального строительства (назначение, местоположения, площади объекта капитального строительства и др.) жилого, производственного, общедоступно-делового и иного назначения и необходимых для функционирования таких объектов и обеспечения жизнедеятельности граждан объектов коммунальной, транспортной, социальной инфраструктур;
2.5.1.7	исправления технических ошибок (описок, опечаток, арифметических ошибок при расчетах и иных ошибок)
2.5.2	Внесение изменений в проект межевания территории осуществляется в целях:
2.5.2.1	устранения, изменения местоположения границ образуемых и изменяемых земельных участков;
2.5.2.2	устранения, изменения, отмены красных линий;
2.5.2.3	изменения перечня образуемых земельных участков, в том числе возможных способов их образования, и сведений о площади таких земельных участков в случае, если площадь земельного участка, полученная в результате выполнения кадастровых работ, отличается от площади земельного участка, указанной в утвержденном проекте межевания территории, более чем на 10 процентов;
2.5.2.4	устранения, изменения вида разрешенного использования земельного участка;
2.5.2.5	изменения сведений о границах территории, в отношении которой утвержден проект межевания, содержащих перечень координат характерных точек этих границ в системе координат, используемой для ведения Единого государственного реестра недвижимости, связанные с увеличением или уменьшением площади указанной территории более чем на 10 процентов;
2.5.2.6	изменения линий отступа от красных линий в целях определения мест допустимого размещения зданий, строений, сооружений; (указываются реквизиты)
2.5.2.7	уточнения перечня кадастровых номеров существующих земельных участков, на которых линейный объект может быть размещен на условиях сервитута, публичного сервитута;
2.5.2.8	исправления технических ошибок (описок, опечаток, арифметических ошибок при расчетах и иных ошибок).

3. Сведения о подготовке изменений в документацию по планировке территории

3.1	Реквизиты решения о подготовке изменений в документацию по планировке территории:
3.1.1	принято администрацией (в случае, если подготовка документации по планировке территории осуществляется по инициативе администрации) (указываются реквизиты)
3.1.2	заявителем (в случае подготовки изменений в документацию по планировке территории по инициативе заявителя); (указываются реквизиты)
3.1.3	лицом, с которым заключен договор о комплексном развитии территории, операторами комплексного развития территории (указываются реквизиты)
3.1.4	правообладателями существующих линейных объектов, подлежащих реконструкции, в случае подготовки документации по планировке территории в целях их реконструкции, за исключением случая, указанного в части 12.12 статьи 45 Градостроительного кодекса Российской Федерации; (указываются реквизиты)
3.1.5	субъектами естественных монополий, организациями коммунального комплекса в случае подготовки документации по планировке территории для размещения объектов местного значения, за исключением случая, указанного в части 12.12 статьи 45 Градостроительного кодекса Российской Федерации; (указываются реквизиты)
3.1.6	садоводческим или огородничским некоммерческим товариществом в отношении земельного участка, предоставленного такому товариществу для ведения садоводства или огородничества; (указываются реквизиты)

4. Сведения о выполнении инженерных изысканий, необходимых для подготовки документации по планировке территории в соответствии с постановлением Правительства Российской Федерации от 31.03.2017 № 402 «Об утверждении Правил выполнения инженерных изысканий, необходимых для подготовки документации по планировке территории, перечня видов инженерных изысканий, необходимых для подготовки документации по планировке территории, и о внесении изменений в постановление Правительства Российской Федерации от 19 января 2006 г. № 20» (далее - Правила выполнения инженерных изысканий)

4.1	есть необходимость выполнения инженерных изысканий, необходимых для подготовки документации по планировке территории; (указать виды инженерных изысканий)
4.2	отсутствует необходимость выполнения инженерных изысканий в целях подготовки документации по планировке территории;
4.2.1	приводится обоснование отсутствия необходимости выполнения инженерных изысканий для подготовки документации по планировке территории и достаточности материалов инженерных изысканий;

5. Сведения о согласовании документации по планировке территории в соответствии со статьей 45 Градостроительного кодекса Российской Федерации (заполняется в случае если согласование документации по планировке территории является обязательным в соответствии с законодательством Российской Федерации)

5.1	документация по планировке территории подготовлена применительно к землям лесного фонда;
5.2	необходимо перевести земельные участки, на которых планируется размещение линейных объектов, из состава земель лесного фонда в земли иных категорий;
5.3	для размещения объекта капитального строительства допускается изъятие земельных участков для государственных или муниципальных нужд;
5.4	документация по планировке территории подготовлена применительно к охраняемой природной территории;
5.5	документация по планировке территории подготовлена на утверждение проекта планировки территории существующих линейных объектов;

5.6	документация по планировке территории предусматривает размещение объекта капитального строительства в границах придорожной полосы автомобильной дороги;
5.7	документация по планировке территории согласована с главой муниципального образования

6. Информация о прилагаемых документах

6.1	подтверждаю приложение к заявлению следующих документов:
6.1.1	Изменения в документацию по планировке территории:
6.1.1.1	основная часть проекта планировки территории, в которую вносятся изменения
6.1.1.2	основная часть проекта межевания территории, в которую вносятся изменения
6.1.1.3	материалы по обоснованию проекта планировки территории
6.1.1.4	материалы по обоснованию проекта межевания территории
6.1.1.5	представлены на бумажном носителе заверенная заявителем (его уполномоченным представителем) в сброшюрованном и прошитом виде в 2 экземплярах, а также на электронном носителе, подписанная электронной подписью заявителя, в количестве экземпляров, равном количеству поселений, муниципальных округов, городских округов, муниципальных районов, применительно к документация по планировке территории которых осуществлялась подготовка изменений, и одного экземпляра для хранения в архиве администрации – _____ (указать количество экземпляров на электронном носителе)
6.1.1.6	в форме электронного документа, подписанного электронной подписью заявителя
6.2	материалы и результаты инженерных изысканий, используемые для подготовки изменений в документацию по планировке территории (в случае если необходимость выполнения инженерных изысканий предусмотрена Правилами выполнения инженерных изысканий)
6.3	Документы, подтверждающие согласование документации по планировке территории (в случае если согласование документации по планировке территории является обязательным в соответствии с законодательством Российской Федерации):
6.3.1	уведомление о результатах согласования согласующих органов, владельцев автомобильных дорог, владельцев земельных участков, расположенных в границах планируемой территории (указываются реквизиты: дата, номер, наименование согласующих органов, владельцев автомобильных дорог)
6.3.2	протокол согласительного совещания с участием согласующих органов, владельцев автомобильных дорог, отказавших в согласовании документации по планировке территории: (указываются реквизиты: дата, номер, наименование согласующих органов, владельцев автомобильных дорог)
6.3.3	заявление о неполучении в установленный срок уведомления о результатах согласования от одного или нескольких согласующих органов, владельцев автомобильных дорог, (указываются реквизиты: дата, номер, наименование согласующих органов, владельцев автомобильных дорог)
6.3.4	документ, подтверждающий отправку документации по планировке территории таким согласующим органом, владельцем автомобильных дорог: _____ (указываются реквизиты: дата, номер, наименование согласующих органов, владельцев автомобильных дорог)

Прошу принять решение об утверждении изменений в документацию по планировке территории.

Приложение: на \_\_\_\_\_ л.

Результат предоставления услуги прошу (указывается один из перечисленных способов):

выдать на бумажном носителе при личном обращении в администрацию
направить на бумажном носителе на почтовый адрес:
направить в форме электронного документа в личный кабинет в федеральной государственной информационной системе «Единый портал государственных и муниципальных услуг (функций)», государственной информационной системы «Портале государственных и муниципальных услуг Самарской области» (нужное подчеркнуть)

Даю согласие на обработку моих персональных данных, указанных в заявлении в порядке, установленном законодательством Российской Федерации о персональных данных.

(подпись) \_\_\_\_\_ (Ф.И.О. подписавшего лица, наименование должности)  
М.П. (при наличии)

Приложение № 5 к Административному регламенту предоставления муниципальной услуги «Подготовка и утверждение документации по планировке территории» на территории сельского поселения Узюково муниципального района Ставропольский Самарской области (форма)

**ЗАЯВЛЕНИЕ ОБ ИСПРАВЛЕНИИ ДОПУЩЕННЫХ ОПЕЧАТОК И (ИЛИ) ОШИБОК В ДОКУМЕНТЕ**

« \_\_\_\_\_ » \_\_\_\_\_ 20\_\_ г.

(наименование уполномоченного органа местного самоуправления)

1.1	Сведения о заявителе		
1.1.1	Сведения о физическом лице, в случае если заявителем является физическое лицо:		
1.1.1.1	Фамилия, имя, отчество (при наличии)		
1.1.2	Реквизиты документа, удостоверяющего личность		
1.1.3	адрес места регистрации, фактический адрес проживания		
1.1.4	Контактная информация: телефон, адрес электронной почты		
1.1.5	Основной государственный регистрационный номер индивидуального предпринимателя, в случае если заявитель является индивидуальным предпринимателем		
1.1.6	Идентификационный номер налогоплательщика – индивидуального предпринимателя		
1.2	Сведения о юридическом лице, в случае если заявителем является юридическое лицо:		
1.2.1	Полное наименование		
1.2.2	Основной государственный регистрационный номер		
1.2.3	Идентификационный номер налогоплательщика – юридического лица		
1.2.4	место нахождения, юридический адрес		
1.2.5	Контактная информация: телефон, адрес электронной почты		
1.3	Сведения о представителе заявителя, в случае если обратился представитель заявителя:		
1.3.1	Фамилия, имя, отчество (при наличии)		
1.3.2	Реквизиты документа, удостоверяющего личность		
1.3.3	адрес места регистрации, фактический адрес проживания		
1.3.4	Контактная информация: телефон, адрес электронной почты		
1.3.5	Реквизиты документов, подтверждающих полномочия представителя (копия прилагается)		
2.1	Решение о подготовке документации по планировке территории: _____ (указать реквизиты)		
2.2	Решения об утверждении документации по планировке территории: _____ (указать реквизиты)		
2.3	Решения об утверждении изменений в документацию по планировке территории: _____ (указать реквизиты)		
3.	Сведения о допущенных опечатках и (или) ошибках в документе		
Наименование пункта документа, в котором допущена опечатка и (или) ошибка	Сведения, записанные в документе	Правильный вариант записи в документе	Обоснование с указанием наименования и реквизитов документа, свидетельствующего допущенной ошибке
	(указываются выявленные технические опечатки (описки, опечатки, грамматические либо подобные ошибки)	(указываются правильные сведения, которые необходимо указать в документе)	

Прошу исправить допущенную опечатку и (или) ошибку.

Приложение: на \_\_\_\_\_ л.

Результат предоставления услуги прошу (указывается один из перечисленных способов):

выдать на бумажном носителе при личном обращении в администрацию
направить на бумажном носителе на почтовый адрес:
направить в форме электронного документа в личный кабинет в федеральной государственной информационной системе «Единый портал государственных и муниципальных услуг (функций)», государственной информационной системы «Портале государственных и муниципальных услуг Самарской области» (нужное подчеркнуть)

Даю согласие на обработку моих персональных данных, указанных в заявлении в порядке, установленном законодательством Российской Федерации о персональных данных.

(подпись) \_\_\_\_\_ (Ф.И.О. подписавшего лица, наименование должности)  
М.П. (при наличии)

Приложение № 6 к Административному регламенту предоставления муниципальной услуги «Подготовка и утверждение документации по планировке территории» на территории сельского поселения Узюково муниципального района Ставропольский Самарской области (форма)

Кому \_\_\_\_\_  
(фамилия, имя, отчество (при наличии))

застройщика, ОГРНИП (для физического лица, зарегистрированного в качестве индивидуального предпринимателя) – для физического лица, полное наименование застройщика, ИНН, ОГРН – для юридического лица,

почтовый индекс и адрес, телефон, адрес электронной почты)

**РЕШЕНИЕ ОБ ОТКАЗЕ В ПРИЕМЕ ДОКУМЕНТОВ, НЕОБХОДИМЫХ ДЛЯ ПРЕДОСТАВЛЕНИЯ МУНИЦИПАЛЬНОЙ УСЛУГИ**

« \_\_\_\_\_ » \_\_\_\_\_ 20\_\_ г.

(наименование органа местного самоуправления)

Вам отказано в приеме документов для предоставления услуги «Подготовка и утверждение документации по планировке территории» по следующим основаниям:

№ пункта Административного регламента (выбрать соответствующий вариант услуги)	Наименование основания для отказа в соответствии с Административным регламентом	Разъяснение причин отказа в приеме документов
подпункт 1 пункта 3.16 / подпункт 1 пункта 3.38 / подпункт 1 пункта 3.62 / подпункт 1 пункта 3.85	представленные документы или сведения утратили законную силу на момент обращения за услугой (сведения документа, удостоверяющего личность; документ, удостоверяющий полномочия представителя заявителя);	Указывается исчерпывающий перечень документов, утративших силу
подпункт 2 пункта 3.16 / подпункт 2 пункта 3.38 / подпункт 2 пункта 3.62 / подпункт 2 пункта 3.85	представление неполного комплекта документов, указанных в пункте _____ настоящего Административного регламента, подлежащих обязательному представлению заявителем;	Указывается исчерпывающий перечень документов, не представленных заявителем
подпункт 3 пункта 3.16 / подпункт 3 пункта 3.38 / подпункт 3 пункта 3.62 / подпункт 3 пункта 3.85	неполное, некорректное заполнение полей формы заявления, в том числе в интерактивной форме заявления на Едином портале, Региональном портале;	Указываются основания такого вывода
подпункт 4 пункта 3.16 / подпункт 4 пункта 3.38 / подпункт 4 пункта 3.62 / подпункт 4 пункта 3.85	представленные документы содержат повторы, не позволяющие однозначно использовать их содержание, и (или) подчистки и исправления, не заверенные в порядке, установленном законодательством Российской Федерации;	Указывается исчерпывающий перечень документов, содержащих подчистки и исправления текста
подпункт 5 пункта 3.16 / подпункт 5 пункта 3.38 / подпункт 5 пункта 3.62 / подпункт 5 пункта 3.85	заявление о предоставлении муниципальной услуги подано в орган местного самоуправления или организацию, в полномочия которого не входит предоставление муниципальной услуги;	Указывается какое ведомство, организация предоставляет услугу, информация о его местонахождении
подпункт 6 пункта 3.16 / подпункт 6 пункта 3.38 / подпункт 6 пункта 3.62 / подпункт 6 пункта 3.85	электронные документы не соответствуют требованиям к форматам их предоставления и (или) не читаются;	Указывается исчерпывающий перечень таких документов
подпункт 7 пункта 3.16 / подпункт 7 пункта 3.38 / подпункт 7 пункта 3.62 / подпункт 7 пункта 3.85	подача заявления (запроса) от имени заявителя не уполномоченным на то лицом;	Указываются основания такого вывода
подпункт 8 пункта 3.16 / подпункт 8 пункта 3.38 / подпункт 8 пункта 3.62 / подпункт 8 пункта 3.85	несоблюдение установленных статьей Федерального закона от 06.04.2011 № 63-ФЗ «Об электронной подписи» условий признания действительности электронной подписи	Указывается исчерпывающий перечень электронных документов, не соответствующих указанному критерию

Вы вправе повторно обратиться с заявлением о предоставлении муниципальной услуги после устранения указанных нарушений.

Дополнительно информируем: \_\_\_\_\_ (указывается информация, необходимая для устранения причин отказа в приеме документов, а также иная дополнительная информация при наличии)

(должность) \_\_\_\_\_ (подпись) \_\_\_\_\_ (фамилия, имя, отчество (при наличии))

Приложение № 7 к Административному регламенту предоставления муниципальной услуги «Подготовка и утверждение документации по планировке территории» на территории сельского поселения Узюково муниципального района Ставропольский Самарской области (форма)

(Бланк органа, осуществляющего предоставление услуги)

**О ПОДГОТОВКЕ ДОКУМЕНТАЦИИ ПО ПЛАНИРОВКЕ ТЕРРИТОРИИ/ИЗМЕНЕНИЙ В ДОКУМЕНТАЦИЮ ПО ПЛАНИРОВКЕ ТЕРРИТОРИИ**

В соответствии с Градостроительным кодексом Российской Федерации, Федеральным законом от 6 октября 2003 г. № 131-ФЗ «Об общих принципах организации местного самоуправления в Российской Федерации», на основании обращения от \_\_\_\_\_ № \_\_\_\_\_ ПОСТАНОВЛЯЕТ:

- Осуществить подготовку документации по планировке территории/ изменений в документацию по планировке территории (выбрать нужное) \_\_\_\_\_ (указать вид документации по планировке территории: проект планировки территории, проект межевания территории в составе проекта планировки территории, проект межевания территории в виде отдельного документа, подготовленный на основе ранее утвержденного проекта планировки территории, проект межевания территории в виде отдельного документа).
- Поручить обеспечить подготовку документации по планировке территории \_\_\_\_\_ (указать вид документации по планировке территории: проект планировки территории, проект межевания территории в составе проекта планировки территории, проект межевания территории в виде отдельного документа, подготовленный на основе ранее утвержденного проекта планировки территории, проект межевания территории в виде отдельного документа).
- Утвердить прилагаемые задания на подготовку проекта планировки территории и выполнение инженерных изысканий.
- Подготовленную документацию по планировке территории / изменения в документацию по планировке территории (выбрать нужное) представить в администрацию сельского поселения Узюково муниципального района Ставропольский Самарской области в срок до \_\_\_\_\_.
- Предложить физическим и (или) юридическим лицам, касающиеся порядка, сроков подготовки и содержания документации по планировке территории/изменений в документацию по планировке территории (выбрать нужное), указанные в пункте 1 настоящего Постановления, принимаются в письменной форме в адрес администрации сельского поселения Узюково муниципального района Ставропольский Самарской области по адресу: 445131, Самарская область, Ставропольский район, с. Узюково, ул. Полевая, д. 10, в рабочие дни с 10 часов до 16 часов, либо по адресу электронной почты adm.uzukovo@mail.ru, в течение 7 (семи) рабочих дней со дня принятия настоящего постановления.
- Опубликовать настоящее Постановление в газете «Вестник сельского поселения Узюково» в течение трех дней со дня принятия настоящего Постановления и разместить на официальном сайте администрации сельского поселения Узюково <http://www.uzukovo Stavrsk.ru> информационно-телекоммуникационной сети Интернет в разделе «Градостроительство», в подразделе «Документация по планировке территории».
- Настоящее Постановление вступает в силу со дня его официального опубликования.
- Контроль за выполнением настоящего Постановления оставляю за собой.

Глава сельского поселения Узюково И.О. Фамилия

Приложение № 8 к Административному регламенту предоставления муниципальной услуги «Подготовка и утверждение документации по планировке территории» на территории сельского поселения Узюково муниципального района Ставропольский Самарской области (форма)

Кому \_\_\_\_\_  
(фамилия, имя, отчество (при наличии))  
застройщика, ОГРНИП (для физического лица, зарегистрированного в качестве индивидуального предпринимателя) – для физического лица, полное наименование застройщика, ИНН, ОГРН – для юридического лица,

почтовый индекс и адрес, телефон, адрес электронной почты)

**РЕШЕНИЕ ОБ ОТКАЗЕ В ПОДГОТОВКЕ ДОКУМЕНТАЦИИ ПО ПЛАНИРОВКЕ ТЕРРИТОРИИ**

« \_\_\_\_\_ » \_\_\_\_\_ 20\_\_ г.

(наименование органа местного самоуправления)

по результатам рассмотрения заявления о подготовке документации по планировке территории/ изменений в документацию по планировке территории от \_\_\_\_\_ № \_\_\_\_\_ принято решение об отказе в принятии решения о подготовке документации по планировке территории / изменений в документацию по планировке территории (выбрать нужное) \_\_\_\_\_ (указать вид и наименование документации по планировке территории) и направлении на доработку по следующим основаниям:

№ пункта Административного регламента	Наименование основания для отказа в соответствии с Административным регламентом	Разъяснение причин отказа в приеме документов
подпункт 1 пункта 3.24	отсутствуют документы, необходимые для принятия решения о подготовке документации по планировке территории, предусмотренные пунктом 3.10 настоящего Административного регламента;	Указываются основания такого вывода
подпункт 2 пункта 3.24	планируемый к размещению объект капитального строительства не относится к объектам, в отношении которых решение о подготовке документации по планировке территории принимает администрация;	Указываются основания такого вывода
подпункт 3 пункта 3.24	заявление о подготовке документации и (или) проект задания на разработку документации по планировке территории, представленные заявителем, не соответствуют положениям, предусмотренным пунктами 3.11 и 3.12 настоящего Административного регламента;	Указываются основания такого вывода
подпункт 4 пункта 3.24	в документах территориального планирования отсутствуют сведения о размещении объекта капитального строительства, при этом отображение указанного объекта в документах территориального планирования предусмотрено в соответствии с законодательством Российской Федерации;	Указываются основания такого вывода
подпункт 5 пункта 3.24	в отношении территории (части территории), применительно к которой планируется подготовка документации по планировке территории, принято решение о подготовке документации по планировке территории, за исключением решения о подготовке документации по планировке территории в целях строительства, реконструкции линейного объекта;	Указываются основания такого вывода
подпункт 6 пункта 3.24	заявление о подготовке документации направлено лицом, которым в соответствии с частью 1.1 статьи 45 Градостроительного кодекса Российской Федерации решение о подготовке документации по планировке территории принимается самостоятельно;	Указываются основания такого вывода
подпункт 7 пункта 3.24	указанная в заявлении о подготовке документации территория (часть территории), в отношении которой планируется подготовка документации по планировке территории, является территорией, в отношении которой предусматривается осуществление комплексного развития территории, за исключением случая, если указанный в заявлении о подготовке документации вид документации по планировке территории предусматривает строительство, реконструкцию линейных объектов.	Указываются основания такого вывода

Вы вправе повторно обратиться с заявлением о подготовке документации по планировке территории/изменений в документацию по планировке территории после устранения указанных нарушений. Дополнительно информируем:

(указывается информация, необходимая для устранения причин отказа в приеме документов, а также иная дополнительная информация при наличии)

(должность) (подпись) (фамилия, имя, отчество (при наличии))

Приложение № 9 к Административному регламенту предоставления муниципальной услуги «Подготовка и утверждение документации по планировке территории» на территории сельского поселения Узюково муниципального района Ставропольский Самарской области (форма)

(Бланк органа, осуществляющего предоставление услуги)

**ОБ УТВЕРЖДЕНИИ ДОКУМЕНТАЦИИ ПО ПЛАНИРОВКЕ ТЕРРИТОРИИ**

В соответствии с Градостроительным кодексом Российской Федерации, Федеральным законом от 6 октября 2003 г. № 131-ФЗ «Об общих принципах организации местного самоуправления в Российской Федерации», на основании обращения от № \_\_\_\_\_ ПОСТАНОВЛЯЕТ:

1. Утвердить документацию по планировке территории \_\_\_\_\_ (указать вид и наименование документации по планировке территории; проект планировки территории, проект межевания территории в составе проекта планировки территории, проект межевания территории в виде отдельного документа, подготовленный на основе ранее утвержденного проекта планировки территории, проект межевания территории в виде отдельного документа) в границах: \_\_\_\_\_.
2. Опубликовать настоящее Постановление в газете «Вестник сельского поселения Узюково» в течение трех дней со дня принятия настоящего Постановления и разместить на официальном сайте администрации сельского поселения Узюково муниципального района Ставропольский Самарской области <http://www.uzukovo.stavrsp.ru> информационно-телекоммуникационной сети Интернет в разделе «Градостроительство», в подразделе «Документация по планировке территорий».
3. Настоящее Постановление вступает в силу со дня его официального опубликования.
4. Контроль за выполнением настоящего Постановления оставляю за собой.

Глава сельского поселения Узюково И.О. Фамилия

Приложение № 10 к Административному регламенту предоставления муниципальной услуги «Подготовка и утверждение документации по планировке территории» на территории сельского поселения Узюково муниципального района Ставропольский Самарской области (форма)

Кому \_\_\_\_\_ (фамилия, имя, отчество (при наличии)) застройщика, ОГРНИП (для физического лица, зарегистрированного в качестве индивидуального предпринимателя) – для физического лица, полное наименование застройщика, ИНН, ОГРН – для юридического лица, почтовый индекс и адрес, телефон, адрес электронной почты)

**РЕШЕНИЕ ОБ ОТКЛОНЕНИИ ДОКУМЕНТАЦИИ ПО ПЛАНИРОВКЕ ТЕРРИТОРИИ И НАПРАВЛЕНИИ ЕЕ НА ДОРАБОТКУ**

«\_\_» \_\_\_\_\_ 20\_\_ г.

(наименование органа местного самоуправления) по результатам рассмотрения заявления об утверждении документации по планировке территории от \_\_\_\_\_ № \_\_\_\_\_ (дата и номер регистрации) принято решение об отклонении документации по планировке территории \_\_\_\_\_ (указать вид и наименование документации по планировке территории) и направлении на ее доработку по следующим основаниям:

№ пункта Административного регламента	Наименование основания для отказа в соответствии с Административным регламентом	Разъяснение причин отказа в приеме документов
подпункт 1 пункта 3.46	отсутствуют документы, необходимые для принятия решения об утверждении документации по планировке территории, предусмотренные пунктом 3.34 настоящего Административного регламента;	Указываются аргументированные основания такого вывода
подпункт 2 пункта 3.46	у администрации отсутствуют полномочия на принятие решения об утверждении документации по планировке территории;	Указываются аргументированные основания такого вывода
подпункт 3 пункта 3.46	документация по планировке территории не соответствует требованиям, требованиям, указанным части 10 статьи 45 Градостроительного кодекса Российской Федерации;	Указываются аргументированные основания такого вывода
подпункт 4 пункта 3.46	решение о подготовке документации по планировке территории не принималось или принято лицом, не обладающим правом принимать такое решение;	Указываются аргументированные основания такого вывода
подпункт 5 пункта 3.46	представленные документы не соответствуют решению о подготовке документации по планировке территории;	Указываются аргументированные основания такого вывода
подпункт 6 пункта 3.46	документация по планировке территории по составу и содержанию не соответствует требованиям, установленным статьями 41 - 43 Градостроительного кодекса Российской Федерации;	Указываются аргументированные основания такого вывода
подпункт 7 пункта 3.46	отсутствуют необходимые согласования, из числа предусмотренных статьей 45 Градостроительного кодекса Российской Федерации;	Указываются аргументированные основания такого вывода
подпункт 8 пункта 3.46	получено отрицательное заключение о результатах публичных слушаний или общественных обсуждений (в случае проведения публичных слушаний или общественных обсуждений);	Указываются аргументированные основания такого вывода
подпункт 9 пункта 3.46	в отношении территории в границах, указанных в заявлении, государственная (муниципальная) услуга находится в процессе исполнения по заявлению, зарегистрированному ранее регламента;	Указываются аргументированные основания такого вывода

Вы вправе повторно обратиться с заявлением об утверждении документации по планировке территории после устранения указанных нарушений. Дополнительно информируем:

(указывается информация, необходимая для устранения причин отказа в приеме документов, а также иная дополнительная информация при наличии)

(должность) (подпись) (фамилия, имя, отчество (при наличии))

Приложение № 11 к Административному регламенту предоставления муниципальной услуги «Подготовка и утверждение документации по планировке территории» на территории сельского поселения Узюково муниципального района Ставропольский Самарской области (форма)

(Бланк органа, осуществляющего

предоставление услуги)

**ОБ УТВЕРЖДЕНИИ ИЗМЕНЕНИЙ В ДОКУМЕНТАЦИЮ ПО ПЛАНИРОВКЕ ТЕРРИТОРИИ**

В соответствии с Градостроительным кодексом Российской Федерации, Федеральным законом от 6 октября 2003 г. № 131-ФЗ «Об общих принципах организации местного самоуправления в Российской Федерации», на основании обращения от № \_\_\_\_\_ ПОСТАНОВЛЯЕТ:

1. Утвердить изменения в документацию по планировке территории \_\_\_\_\_ (указать вид и наименование документации по планировке территории; проект планировки территории, проект межевания территории в составе проекта планировки территории, проект межевания территории в виде отдельного документа, подготовленный на основе ранее утвержденного проекта планировки территории, проект межевания территории в виде отдельного документа) утвержденную: \_\_\_\_\_ (указываются реквизиты решения об утверждении документации по планировке территории) в отношении территории (ее отдельных частей) \_\_\_\_\_ (кадастровый номер земельного участка или описание границ территории согласно прилагаемой схеме)
2. Опубликовать настоящее Постановление в газете «Вестник сельского поселения Узюково» в течение трех дней со дня принятия настоящего Постановления и разместить на официальном сайте администрации сельского поселения Узюково муниципального района Ставропольский Самарской области <http://www.uzukovo.stavrsp.ru> информационно-телекоммуникационной сети Интернет в разделе «Градостроительство», в подразделе «Документация по планировке территорий».
3. Настоящее Постановление вступает в силу со дня его официального опубликования.
4. Контроль за выполнением настоящего Постановления оставляю за собой.

Глава сельского поселения Узюково И.О. Фамилия

Приложение № 12 к Административному регламенту предоставления муниципальной услуги «Подготовка и утверждение документации по планировке территории» на территории сельского поселения Узюково муниципального района Ставропольский Самарской области (форма)

Кому \_\_\_\_\_ (фамилия, имя, отчество (при наличии)) застройщика, ОГРНИП (для физического лица, зарегистрированного в качестве индивидуального предпринимателя) – для физического лица, полное наименование застройщика, ИНН, ОГРН – для юридического лица, почтовый индекс и адрес, телефон, адрес электронной почты)

**РЕШЕНИЕ ОБ ОТКЛОНЕНИИ ИЗМЕНЕНИЙ В ДОКУМЕНТАЦИЮ ПО ПЛАНИРОВКЕ ТЕРРИТОРИИ И НАПРАВЛЕНИИ ИХ НА ДОРАБОТКУ**

«\_\_» \_\_\_\_\_ 20\_\_ г.

(наименование органа местного самоуправления) по результатам рассмотрения заявления о внесении изменений в документацию по планировке территории от \_\_\_\_\_ № \_\_\_\_\_ (дата и номер регистрации) принято решение об отклонении изменений в документацию по планировке территории \_\_\_\_\_ (указать вид и наименование документации по планировке территории) и направлении их на доработку по следующим основаниям:

№ пункта Административного регламента	Наименование основания для отказа в соответствии с Административным регламентом	Разъяснение причин отказа в приеме документов
подпункт 1 пункта 3.70	отсутствуют документы, необходимые для принятия решения об утверждении изменений в документацию по планировке территории, предусмотренные пунктом 3.57 настоящего Административного регламента;	Указываются аргументированные основания такого вывода
подпункт 2 пункта 3.70	у администрации отсутствуют полномочия на принятие решения об утверждении изменений документации по планировке территории;	Указываются аргументированные основания такого вывода
подпункт 3 пункта 3.70	заявление о внесении изменений в документацию по планировке территории и прилагаемые к нему материалы не соответствуют положениям пунктов 3.57 и 3.58 настоящего Административного регламента;	Указываются аргументированные основания такого вывода
подпункт 4 пункта 3.70	изменения в документацию по планировке территории не соответствуют требованиям, указанным части 10 статьи 45 Градостроительного кодекса Российской Федерации;	Указываются аргументированные основания такого вывода
подпункт 5 пункта 3.70	получено отрицательное заключение о результатах публичных слушаний или общественных обсуждений (в случае проведения публичных слушаний или общественных обсуждений).	Указываются аргументированные основания такого вывода

Вы вправе повторно обратиться с заявлением о внесении изменений в документацию по планировке территории после устранения указанных нарушений. Дополнительно информируем:

(указывается информация, необходимая для устранения причин отказа в приеме документов, а также иная дополнительная информация при наличии)

(должность) (подпись) (фамилия, имя, отчество (при наличии))

**РЕШЕНИЕ ОБ ОТКЛОНЕНИИ ДОКУМЕНТАЦИИ ПО ПЛАНИРОВКЕ ТЕРРИТОРИИ И НАПРАВЛЕНИИ ЕЕ НА ДОРАБОТКУ**

«\_\_» \_\_\_\_\_ 20\_\_ г.

(наименование органа местного самоуправления) по результатам рассмотрения заявления об утверждении документации по планировке территории от \_\_\_\_\_ № \_\_\_\_\_ (дата и номер регистрации) принято решение об отклонении документации по планировке территории \_\_\_\_\_ (указать вид и наименование документации по планировке территории) и направлении на ее доработку по следующим основаниям:

№ пункта Административного регламента	Наименование основания для отказа в соответствии с Административным регламентом	Разъяснение причин отказа в приеме документов
подпункт 1 пункта 3.93	отсутствуют документы, необходимые для предоставления Услуги, предусмотренные пунктом 3.81 настоящего Административного регламента;	Указываются аргументированные основания такого вывода
подпункт 2 пункта 3.93	заявление о предоставлении муниципальной услуги подано в неуполномоченный орган;	Указываются аргументированные основания такого вывода
подпункт 3 пункта 3.93	факт допущения ошибки и (или) опечатки в документе не подтвержден.	Указываются аргументированные основания такого вывода

Вы вправе повторно обратиться с заявлением об исправлении допущенных опечаток и (или) ошибок в документе после устранения указанных нарушений. Дополнительно информируем:

(указывается информация, необходимая для устранения причин отказа в приеме документов, а также иная дополнительная информация при наличии)

(должность) (подпись) (фамилия, имя, отчество (при наличии))

**РЕШЕНИЕ ОБ ОТКАЗЕ В ИСПРАВЛЕНИИ ОПЕЧАТОК И (ИЛИ) ОШИБОК В ДОКУМЕНТЕ**

«\_\_» \_\_\_\_\_ 20\_\_ г.

(наименование органа местного самоуправления) по результатам рассмотрения заявления об исправлении допущенных опечаток и (или) ошибок от \_\_\_\_\_ № \_\_\_\_\_ (дата и номер регистрации) принято решение об отказе в исправлении опечаток и (или) ошибок \_\_\_\_\_ (указать вид и наименование документации по планировке территории) и направлении на доработку по следующим основаниям:

Кому \_\_\_\_\_ (фамилия, имя, отчество (при наличии)) застройщика, ОГРНИП (для физического лица, зарегистрированного в качестве индивидуального предпринимателя) – для физического лица, полное наименование застройщика, ИНН, ОГРН – для юридического лица, почтовый индекс и адрес, телефон, адрес электронной почты)

**ПРИМЕРНАЯ ФОРМА ТЕХНИЧЕСКОГО ЗАДАНИЯ НА ВЫПОЛНЕНИЕ ИНЖЕНЕРНЫХ ИЗЫСКАНИЙ**

Приложение №2 к заявлению о подготовке документации по планировке территории

Инициатор подготовки документации планировке территории \_\_\_\_\_ Исполнитель ООО \_\_\_\_\_, ИНН \_\_\_\_\_ «\_\_» \_\_\_\_\_ 2025 года \_\_\_\_\_ ФИО \_\_\_\_\_ «\_\_» \_\_\_\_\_ 2025 года

**ЗАДАНИЕ НА ВЫПОЛНЕНИЕ ИНЖЕНЕРНЫХ ИЗЫСКАНИЙ ТЕРРИТОРИИ  
В МУНИЦИПАЛЬНОМ РАЙОНЕ СТАВРОПОЛЬСКИЙ САМАРСКОЙ ОБЛАСТИ, СЕЛЬСКОМ ПОСЕЛЕНИИ \_\_\_\_\_, СЕЛО \_\_\_\_\_**

№ п/п	Перечень основных данных и требований	Содержание данных и требований
1.	Вид разрабатываемой документации по планировке территории	
2.	Местоположение объекта:	
3.	Вид строительства (новое строительство, реконструкция, снос, реновация)	
4.	Виды работ:	Инженерно-геодезические изыскания; Инженерно-геологические изыскания; Инженерно-гидрометеорологические изыскания; Инженерно-экологические изыскания.
5.	Цель работ:	
6.	Система координат:	МСК 63
7.	Система высот:	Балтийская, 1977г.
8.	Требования к точности, надежности, достоверности и обеспеченности данных и характеристик	Оценка изученности данной территории, в том числе на предмет наличия актуальных, инженерно-геологических, гидрометеорологических, экологических изысканий для разработанной документации по планировке территории в соответствии СП 47.13330.2016 «Инженерные изыскания для строительства. Основные положения. Актуализированная редакция условий для принятия проектных решений, Порядок подготовки документации по планировке территории, разрабатываемой на основании решений органов местного самоуправления.
9.	Требования к выполнению инженерных изысканий	Требования к инженерно-геодезическим изысканиям: Целью проведения инженерно-геодезических изысканий является создание инженерно-топографического плана в масштабе М 1:1000 с сечением рельефа через 0,5 м. Съемку выполнить в местной системе координат МСК-63 и Балтийской системе высот. На съемке указать существующие реперы и вновь закладываемые. Выполнить плановую опорную сеть при использовании спутниковых геодезических систем. На топографической съемке отобразить все существующие сооружения и коммуникации, с указанием: глубины или высоты их заложения; тип коммуникаций; вида опор; материалов исполнения; глубину близлежащих колодцев с указанием отметки дна колодца и отметка верха трубы находящейся в этом колодце. Технический отчет об инженерных изысканиях должен отвечать требованиям СП 317.1325800.2017, СП 47.13330.2016, СП 11-104-97. Размещение коммуникаций, полностью нанесенных на плане надземных и подземных сооружений согласовать с эксплуатирующей организацией согласно (требований п.п. 5.13, 5.17 СП 47.13330.2016 и п.5.188 СП 11-104-97). До начала проведения изысканий получить разрешение на производство работ у эксплуатирующей организации. Представить на согласование программу работ по инженерно-геодезическим изысканиям. На план нанести границы всех земельных участков. Формат выдаваемых бумажных материалов должен соответствовать ГОСТ 2.301-68. Требования к инженерно-геологическим изысканиям: Целью инженерно-геологических изысканий является - получение материалов, необходимых для проведения расчетов оснований и фундаментов сооружений и их инженерной защиты, разработки решений при подготовке проектной документации, ее согласования или утверждения. Инженерно-геологические изыскания должны обеспечить определение геологического строения, литологического состава, физико-механических и коррозионных свойств грунтов, гидрогеологических условий, химического состава и степени агрессивности грунтовых вод, выявление неблагоприятных физико-геологических процессов и явлений, составление прогноза изменений инженерно-геологических и гидрогеологических условий. Выполнить инженерно-геологические изыскания для получения материалов достоверных и достаточных для разработки объемно-планировочных решений, расчетов оснований фундаментов и конструкций проектируемых зданий и сооружений. При проведении изысканий максимально возможно использовать материалы прошлых лет. Ориентировочное количество разведочных выработок принять согласно приложения 2. Окончательное количество выработок уточняется в зависимости от местных условий, характера рельефа, смены литологии. Выполнить статическое зондирование скважин. Статическое зондирование выполнить согласно требованиям СП 47.13330.2016 и ГОСТ 19912-2012. Отчет об инженерно-геологических изысканиях должен содержать: - сведения об изученности исследуемой территории; - данные, о климатических условиях включая глубину промерзания и уровень грунтовых вод. По завершении полевых и камеральных работ составить технический отчет по инженерно-геологическим изысканиям, со всеми необходимыми приложениями по изысканиям. В отчете представить карты фактического материала (с контурами проектируемых сооружений) согласно п. 6.4, п. 6.25 СП 47.13330.2016. Отчеты по инженерным изысканиям выдаются в составе и объеме в соответствии с требованиями Градостроительного Кодекса РФ, СП 47.13330.2016, СП 11-105-97. Требования к инженерно-гидрометеорологическим изысканиям: Инженерно-гидрометеорологические изыскания должны обеспечить необходимые данные для проектирования данных по климатологии и гидрологии. Особое внимание должно быть обращено на выявление экстремальных значений гидрометеорологических характеристик (параметров ветра, осадков, гололеда и других особо опасных погодных явлений). В рамках инженерно-гидрометеорологических изысканий будет подробно даны климатические характеристики района работ: тип климата, климатические параметры холодного и теплого периодов года, средняя месячная и годовая температура воздуха, среднемесячные значения относительной влажности воздуха, месячное и годовое количество осадков, характеристика осадков и снежного покрова. Для климатической характеристики района проектирования используются материалы многолетних наблюдений ближайшей метеостанции и опубликованные данные (научно-прикладной справочник 1989); СП 131.13330.2020 «Строительная климатология» (Актуализированная версия СНиП 23-01-99). Составляется общая климатическая характеристика района с представлением данных по температуре и влажности воздуха, по скоростям и господствующим направлениям ветров, по глубине сезонного промерзания грунтов, размерам и периодичности гололедообразования, изморози и инея, по грозам. Получить климатические характеристики района производства работ, включая сведения: а) скорость ветра, среднегодовая повторяемость которой составляет 5%; б) средняя температура наружного воздуха самого холодного месяца; в) средняя температура наружного воздуха самого жаркого месяца; г) коэффициент рельефа местности; д) коэффициент сатисфакции атмосферы; Выполнить сбор и изучение фондовых материалов. Технический отчет должен быть составлен в соответствии с требованиями п.7 СП 47.13330.2016 «Инженерные изыскания для строительства. Основные положения. Актуализированная редакция СНиП 11-02-96», СП 11-103-97 «Инженерно гидрометеорологические изыскания для строительства» и настоящим техническим заданием. Требования к инженерно-экологическим изысканиям: Цель инженерно-экологических изысканий - получение необходимых и достаточных материалов для экологического обоснования проектной документации на строительство проектируемых сооружений с учетом нормального режима эксплуатации, получения информации о состоянии окружающей природной среды до начала эксплуатации, получение фоновых данных о состоянии компонентов природной среды и прогноз развития экологической ситуации на перспективу. Задачами инженерно-экологических изысканий на данной стадии являются: оценка существующего состояния окружающей среды, уточнение материалов и данных изысканий прошлых лет, границ зоны влияния существующих технологических сооружений; оценка экологического риска и получение необходимых материалов для разработки природоохранных мероприятий и принятия проектных решений; разработка рекомендаций по организации природоохранных мероприятий и экологического мониторинга. Представить на согласование программу работ по инженерноэкологическим изысканиям согласно СП 47.13330.2016, СП 11-102-97. Выполнить инженерно-экологические изыскания в соответствии с требованиями СП 47.13330.2016, СП 11-102-97 в объеме необходимом для разработки проектной документации. В составе технического отчета по инженерно-экологическим изысканиям представить: - копию справки регионального центра «Росгидромет» по фоновым концентрациям загрязняющих веществ в атмосферном воздухе; - выполнить стандартный химический анализ подземных вод при их наличии; - выполнить исследования и оценку физических факторов на участке работ, включая радиационную обстановку; - выполнить отбор проб поверхностной воды согласно ГОСТ 31861-2012; - выполнить опробование и оценка загрязненности почвогрунтов участка работ; - данные уполномоченных органов о наличии или отсутствии полезных ископаемых; - данные уполномоченных государственных органов о наличии или отсутствии растений и животных, занесенных в Красную книгу; - данные уполномоченных государственных органов о наличии или отсутствии ОПОО (федерального, регионального и местного значения); - данные уполномоченных государственных органов о наличии или отсутствии о плотности охотничье-промысловых животных, не относящихся к объектам охоты; - данные уполномоченных государственных органов о рыбохозяйственных характеристиках и категориях водных объектов при отсутствии водных объектов запросить справку подтверждающую данный факт; - данные уполномоченных государственных органов о поверхностных и подземных водозаборах, месторождений пресной воды с указанием зон санитарной охраны по поясам; - данные уполномоченных государственных органов о наличии или отсутствии скотомогильников. - данные о наличии или отсутствии объектов историко-культурного значения. Объем изысканий должно быть достаточно для прохождения внешней экспертизы.
10.	Порядок представления отчетных материалов:	По результатам выполненных работ инженерных изысканий предоставить технические отчеты разработчикам документации проекта планировки территории: технический отчет по инженерно-геологическим изысканиям, инженерно-гидрометеорологическим изысканиям, инженерно-экологическим изысканиям в 2 экз. на бумажном и электронном носителе в формате pdf, doc, docx. В течение месяца после проведения работ направить результаты проведенных изысканий в администрацию муниципального района Ставропольский Самарской области, для размещения в ИСОГД в соответствии с требованиями Приказа Минстроя России от 06.08.2020 № 433/пр «Об утверждении технических требований к ведению реестров государственных информационных систем обеспечения градостроительной деятельности, методики присвоения регистрационных номеров сведениям, документам, материалам, размещаемым в государственных информационных системах обеспечения градостроительной деятельности, справочников и классификаторов, необходимых для обработки указанных сведений, документов, материалов, форматов предоставления сведений, документов, материалов, содержащихся в государственных информационных системах обеспечения градостроительной деятельности».